


PLAN GENERAL DE ORDENACIÓN DE LA VILLA DE LA OROTAVA



Excmo. Ayuntamiento
de La Villa de La Orotava

ANEXOS



	<u>Página</u>
1. Ficheros de Asentamientos Rurales	1
Listado de Asentamientos.....	2
Aguamansa.....	3
El Bebedero.....	4
Los Balayos.....	5
Benijos 1.....	6
Benijos 2.....	7
Benijos 3.....	8
Benijos 4.....	9
Benijos 5.....	10
Benijos 6.....	11
Benijos 7.....	12
Camino de Chasna 1	13
Camino de Chasna 2.....	14
Camino de Chasna 3.....	15
El Pinito.....	16
El Pino.....	17
El Torreón.....	18
Los Rechazos.....	19
Los Perales.....	20
El Moñigal.....	21
La Arbeja 1.....	22
La Arbeja 2.....	23
Los Gómez 1.....	24
Los Gómez 2.....	25
12 de Octubre.....	26
La Florida.....	27
El Tosco.....	28
Pinolere.....	29
Hacienda Perdida 1.....	30
Hacienda Perdida 2.....	31
El Sauce 1.....	32
El Sauce 2.....	33
El Sauce 3.....	34
San Antonio.....	35
El Ratiño.....	36
La Habanera.....	37
Fuente Vieja 1.....	38
Fuente Vieja 2.....	39
La Zapatera.....	40
Los Tunez.....	41
Las Rozas.....	42
La Perdoma.....	43
2. Datos Estadísticos	44
Tablas.....	45
Gráficos.....	46



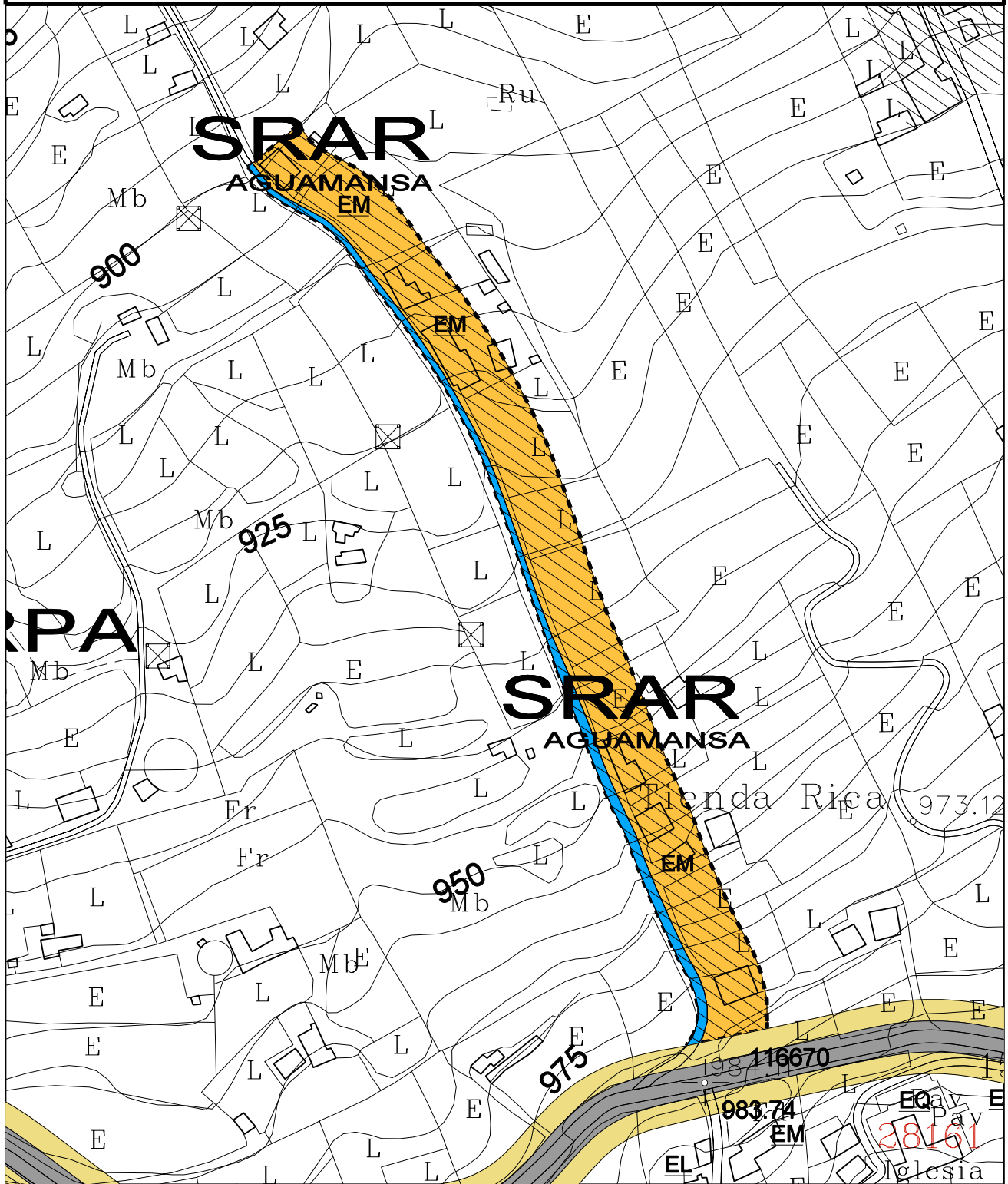
**REVISIÓN PLAN GENERAL DE ORDENACIÓN DE LA VILLA DE LA
OROTAVA**

FICHEROS DE ASENTAMIENTOS AGRÍCOLAS



Nº	NOMBRE DE LOS ASENTAMIENTOS	Nº VIV.	ÁREA TOTAL
1	AGUAMANSA	7	12024
2	EL BEBEDERO	12	17972
3	LOS BALAYOS	22	41641
4	BENIJOS 1	3	9009
5	BENIJOS 2	29	46800
6	BENIJOS 3	17	33413
7	BENIJOS 4	7	67054
8	BENIJOS 5	17	30732
9	BENIJOS 6	7	6348
10	BENIJOS 7	23	35118
11	CAMINO DE CHASNA 1	19	31704
12	CAMINO DE CHASNA 2	15	23906
13	CAMINO DE CHASNA 3	15	14943
14	EL PINITO	6	3647
15	EL PINO42	42	18281
16	EL TORREÓN	22	18950
17	LOS RECHAZOS	40	34341
18	LOS PERALES	13	62913
19	EL MOÑIGAL	25	16696
20	LA ARBEJA 1	7	5322
21	LA ARBEJA 2	3	6994
22	LOS GÓMEZ 1	16	3392
23	LOS GÓMEZ 2	4	8335
24	12 DE OCTUBRE	18	3034
25	LA FLORIDA	67	69568
26	EL TOSCO	14	17158
27	PINOLERE	8	4755
28	HACIENDA PERDIDA 1	9	12635
29	HACIENDA PERDIDA 2	15	14087
30	EL SAUCE 1	17	44032
31	EL SAUCE 2	6	6032
32	EL SAUCE 3	11	14931
33	COLOMBO	5	6089
34	LAS MARAVILLAS	26	44458
35	CAÑEÑO	44	55912
36	SAN ANTONIO	17	7195
37	EL RATIÑO	23	37281
38	LA HABANERA	47	100023
39	FUENTE VIEJA 1	7	12410
40	FUENTE VIEJA 2	23	12024
41	LA ZAPATERA	14	23614
42	LOS TÚNEZ	39	71427
43	LAS ROZAS	28	57349
44	LA PERDOMA	13	11212

ASENTAMIENTO RURAL AGUAMANSA



**SUELO RUSTICO
ASENTAMIENTO RURAL**



ESPACIO LIBRE



VIARIO ESTRUCTURANTE



LIMITE AMBITO

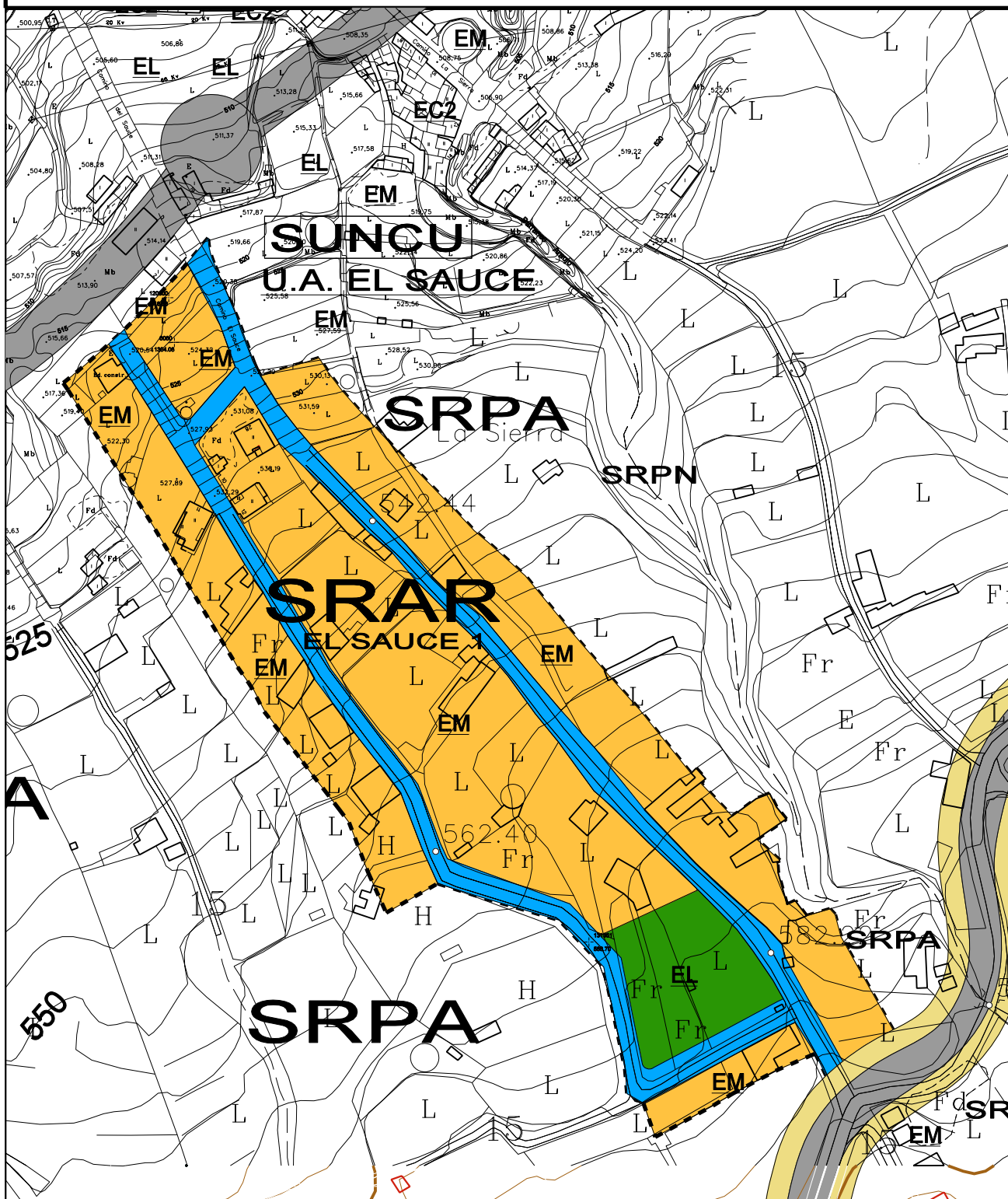
SUPERFICIE
10740 m²

SUPERFICIE
0 m²

SUPERFICIE

SUPERFICIE DEL AMBITO
12024 m²

ASENTAMIENTO RURAL EL SAUCE 1



**SUELO RUSTICO
ASENTAMIENTO RURAL**



ESPACIO LIBRE



VIARIO ESTRUCTURANTE



LIMITE AMBITO

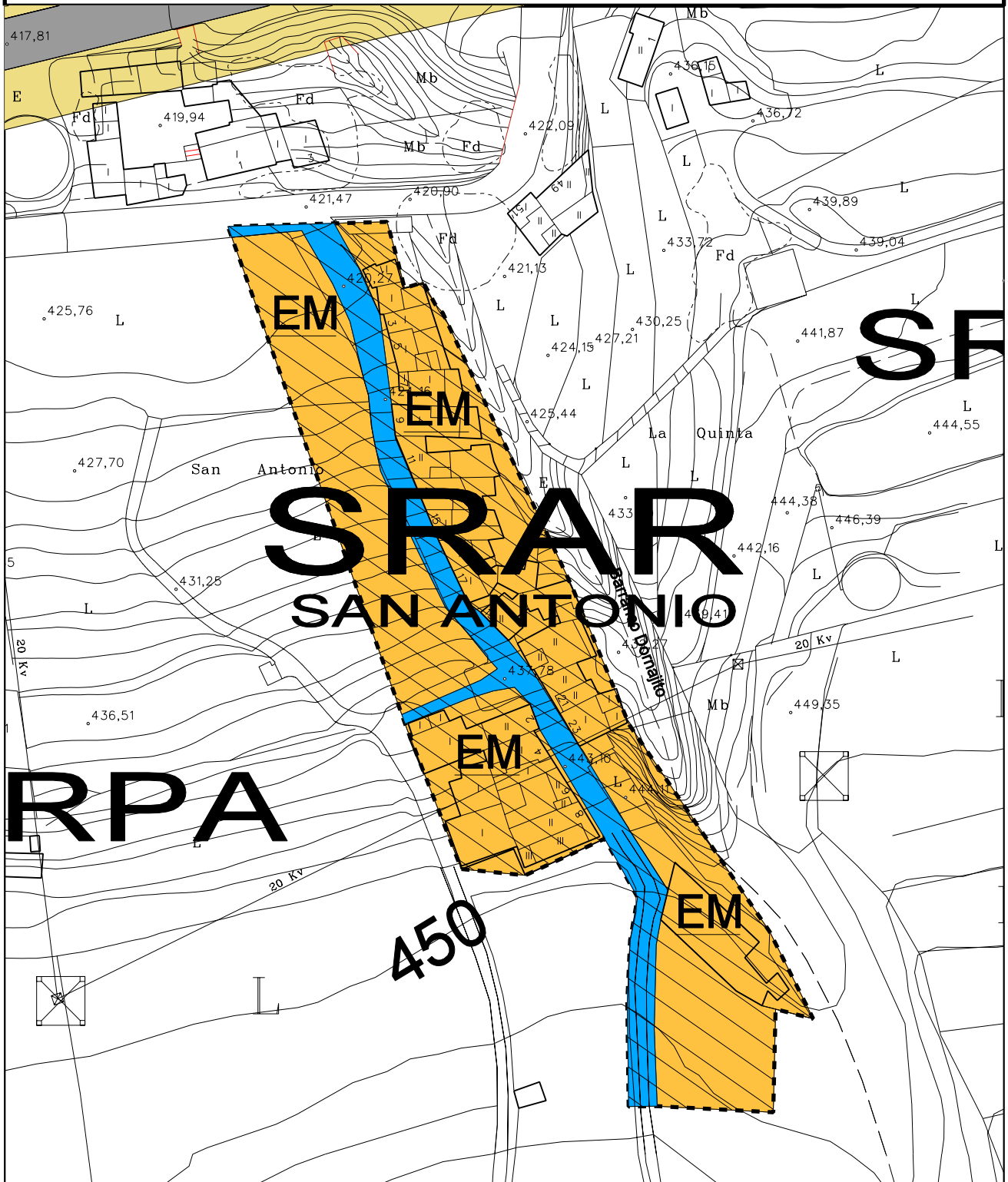
SUPERFICIE
32500 m²

SUPERFICIE
3233 m²

SUPERFICIE

SUPERFICIE DEL AMBITO
44032 m²

ASENTAMIENTO RURAL SAN ANTONIO



SUELO RUSTICO
ASENTAMIENTO RURAL



ESPACIO LIBRE



VIARIO ESTRUCTURANTE



LIMITE AMBITO

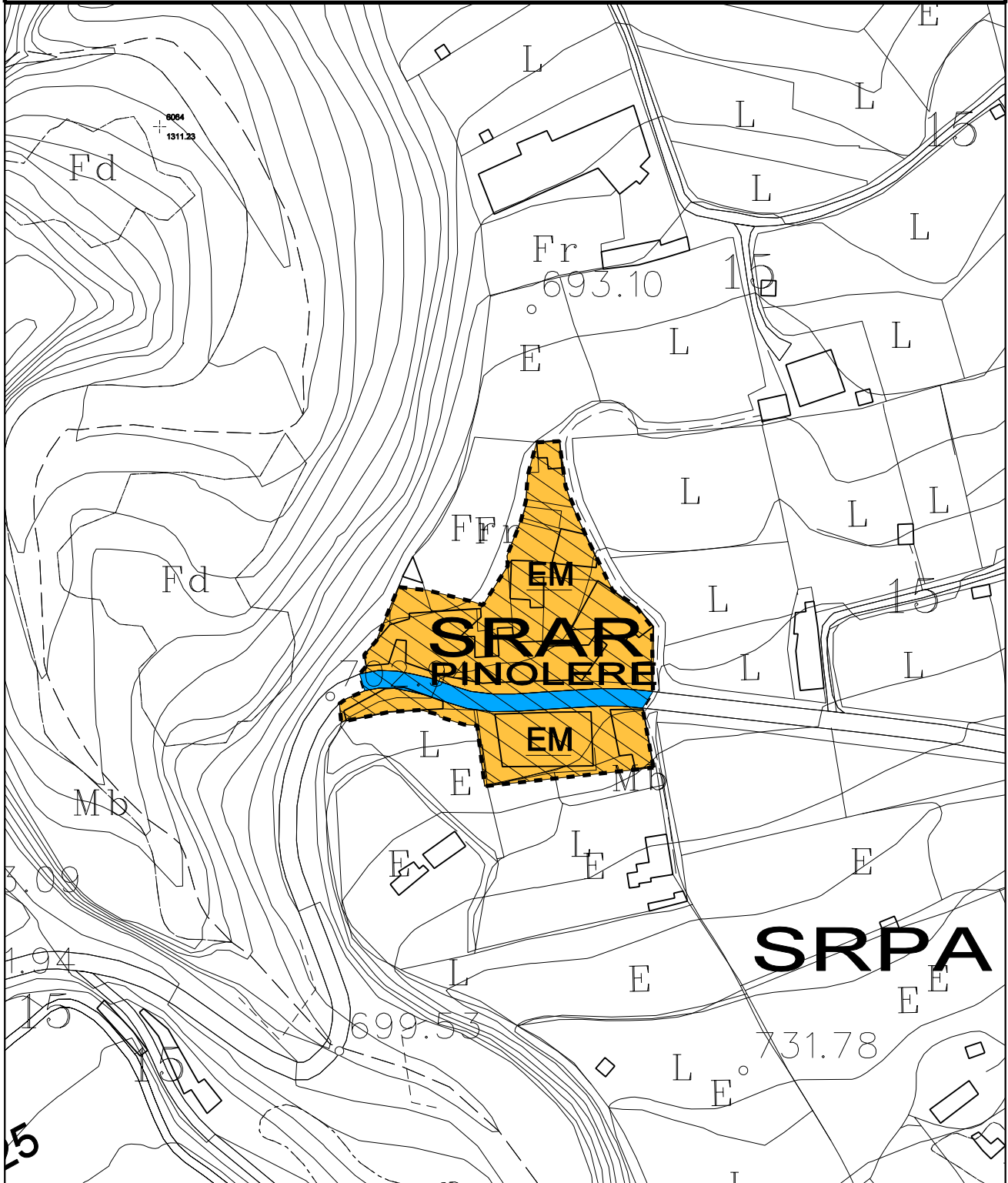
SUPERFICIE
6290 m²

SUPERFICIE
0 m²

SUPERFICIE

SUPERFICIE DEL AMBITO
7195 m²

ASENTAMIENTO RURAL PINOLERE



**SUELO RUSTICO
ASENTAMIENTO RURAL**



ESPACIO LIBRE



VIARIO ESTRUCTURANTE



LIMITE AMBITO

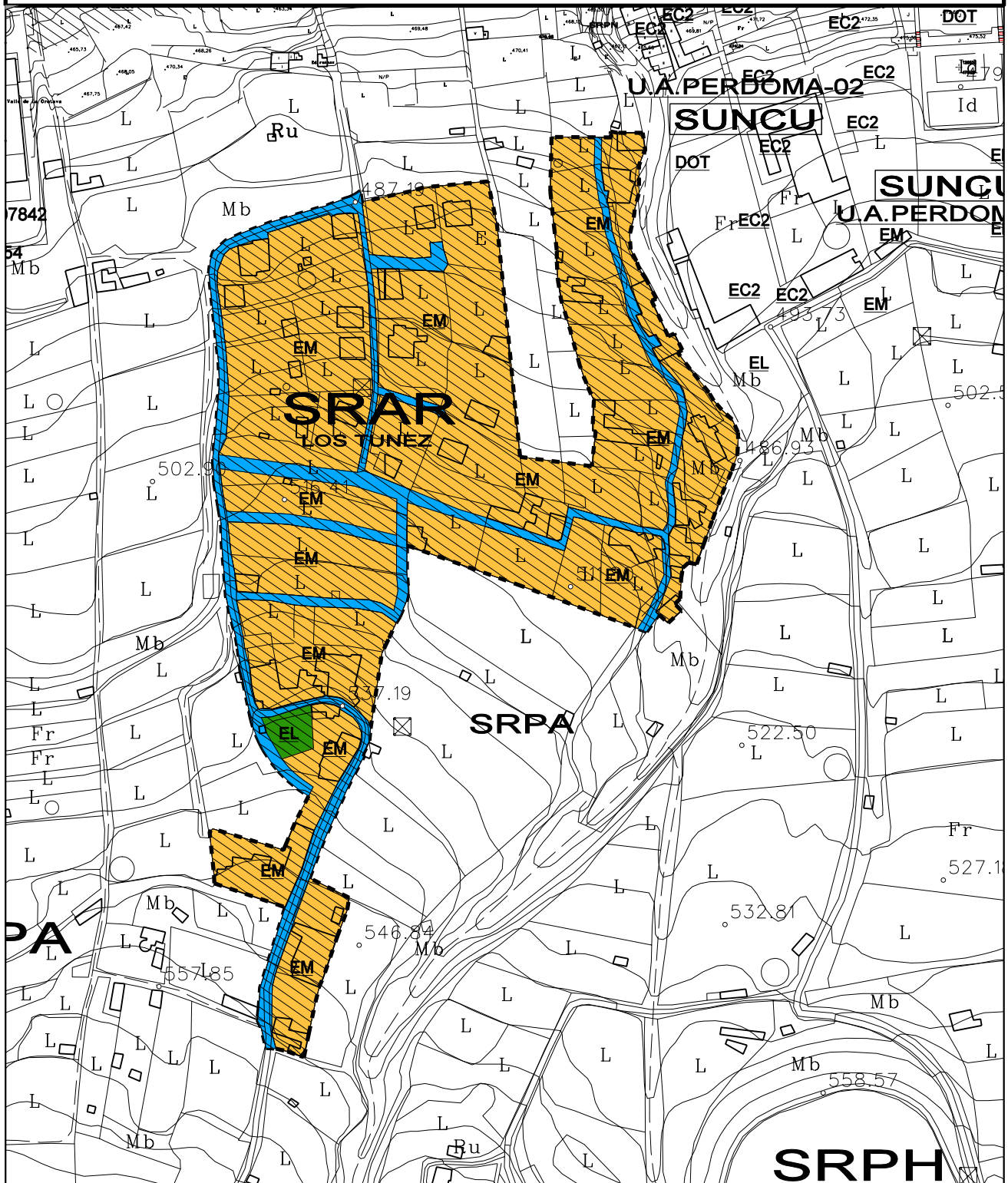
SUPERFICIE
4313 m²





SUPERFICIE
0 m²

SUPERFICIE

SUPERFICIE DEL AMBITO
4755 m²

ASENTAMIENTO RURAL LOS TUNEZ



-  SUELO RUSTICO
ASENTAMIENTO RURAL
-  ESPACIO LIBRE
-  VIARIO ESTRUCTURANTE
-  LIMITE AMBITO

SUPERFICIE
61753 m²

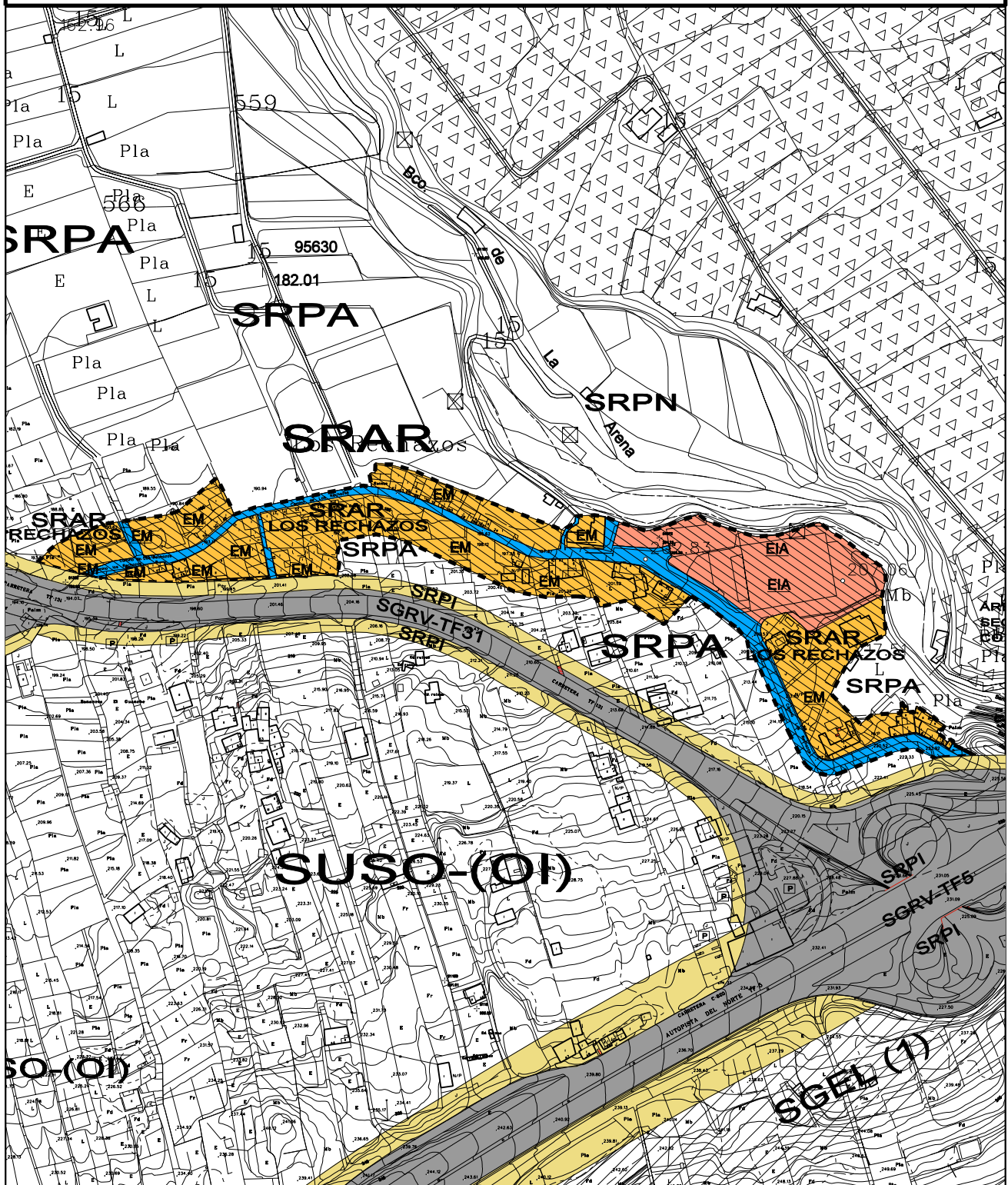
SUPERFICIE
628 m²

SUPERFICIE

SUPERFICIE DEL AMBITO

71427 m²

ASENTAMIENTO RURAL LOS RECHAZOS



**SUELO RUSTICO
ASENTAMIENTO RURAL**

SUPERFICIE
21380 m²



ESPACIO LIBRE

SUPERFICIE
0 m²



VIARIO ESTRUCTURANTE

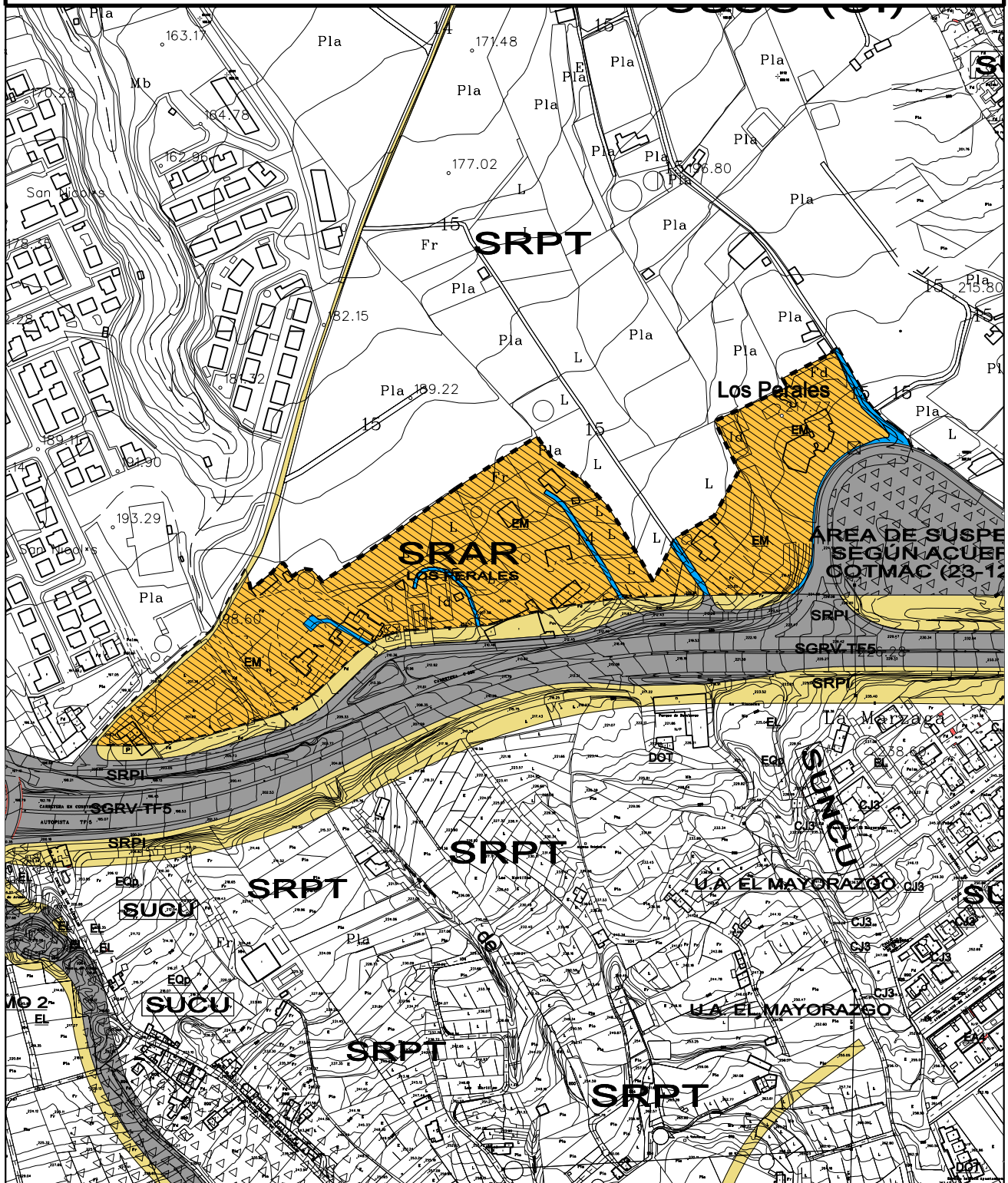
SUPERFICIE



LIMITE AMBITO

SUPERFICIE DEL AMBITO
34341 m²

ASENTAMIENTO RURAL LOS PERALES



**SUELO RUSTICO
ASENTAMIENTO RURAL**

SUPERFICIE
58376 m²



ESPACIO LIBRE

SUPERFICIE
0 m²



VIARIO ESTRUCTURANTE

SUPERFICIE

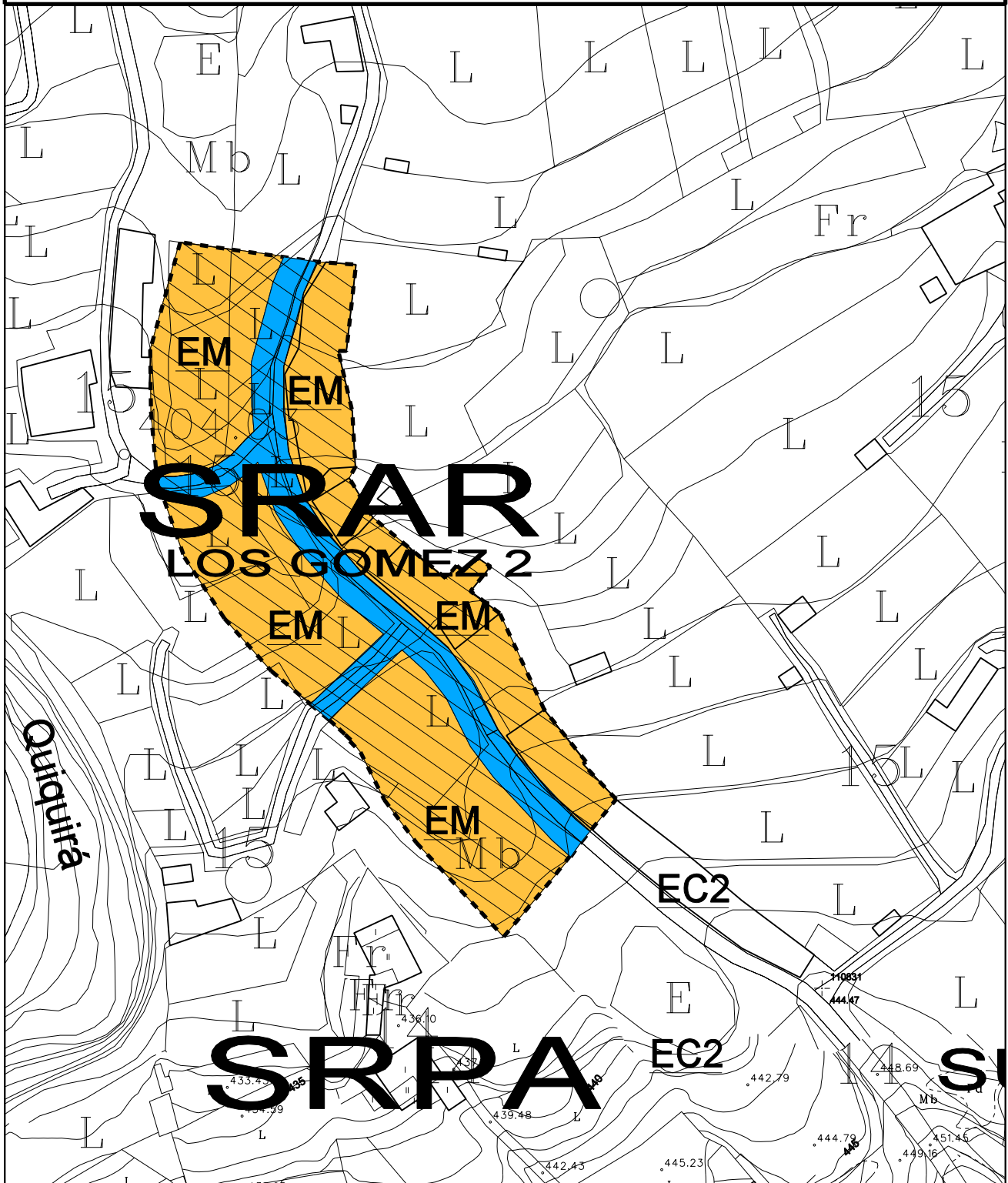


LIMITE AMBITO

SUPERFICIE DEL AMBITO

62913 m²

ASENTAMIENTO RURAL LOS GOMEZ 2



SUELO RUSTICO
ASENTAMIENTO RURAL



ESPACIO LIBRE



VIARIO ESTRUCTURANTE



LIMITE AMBITO

SUPERFICIE
6636 m²

SUPERFICIE
0 m²

SUPERFICIE

SUPERFICIE DEL AMBITO
8335 m²

ASENTAMIENTO RURAL LOS GOMEZ 1



SRAR
LOS GOMEZ 1



**SUELO RUSTICO
 ASENTAMIENTO RURAL**



ESPACIO LIBRE



VIARIO ESTRUCTURANTE



LIMITE AMBITO

SUPERFICIE

3070 m²

SUPERFICIE

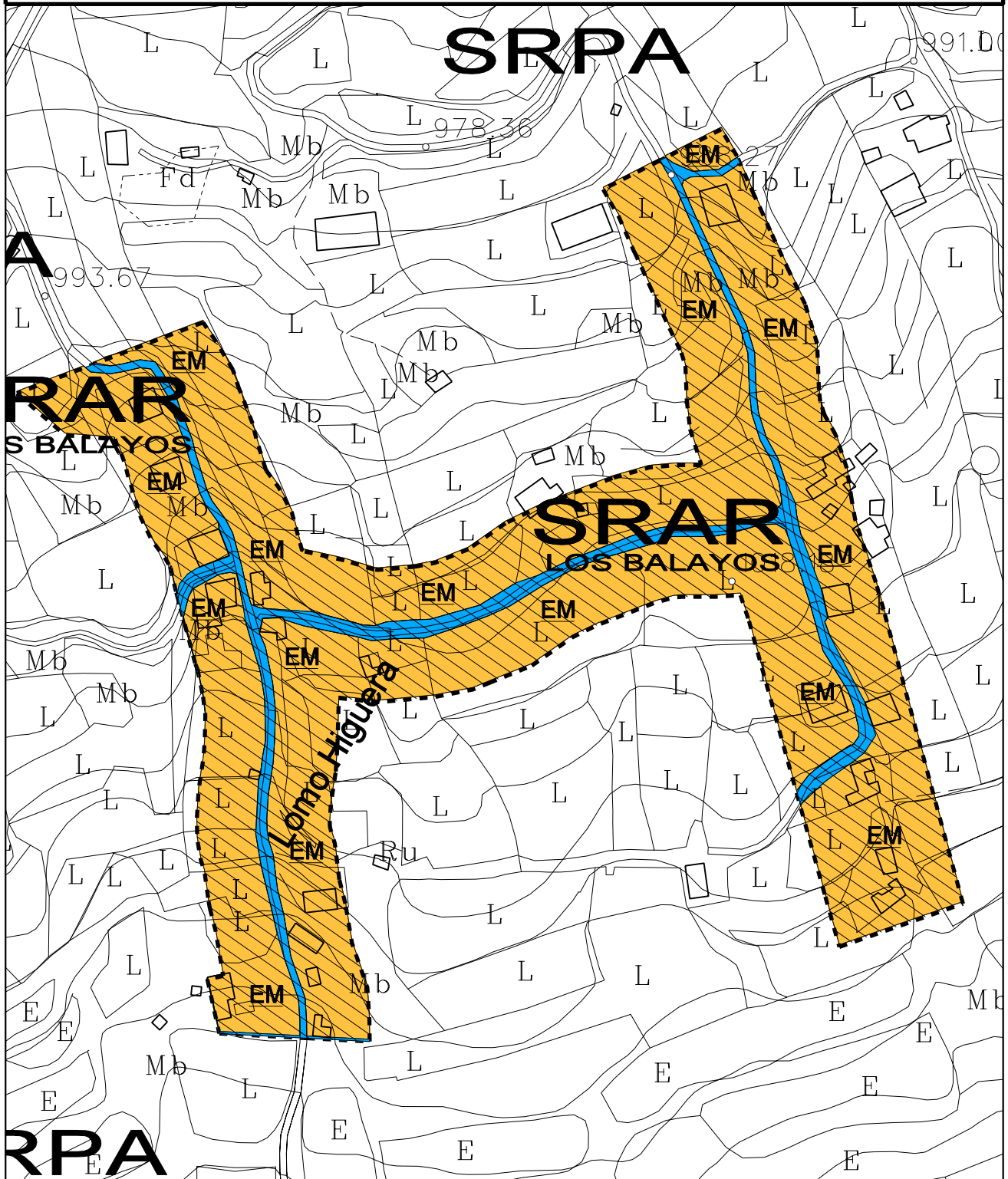
0 m²

SUPERFICIE

SUPERFICIE DEL AMBITO

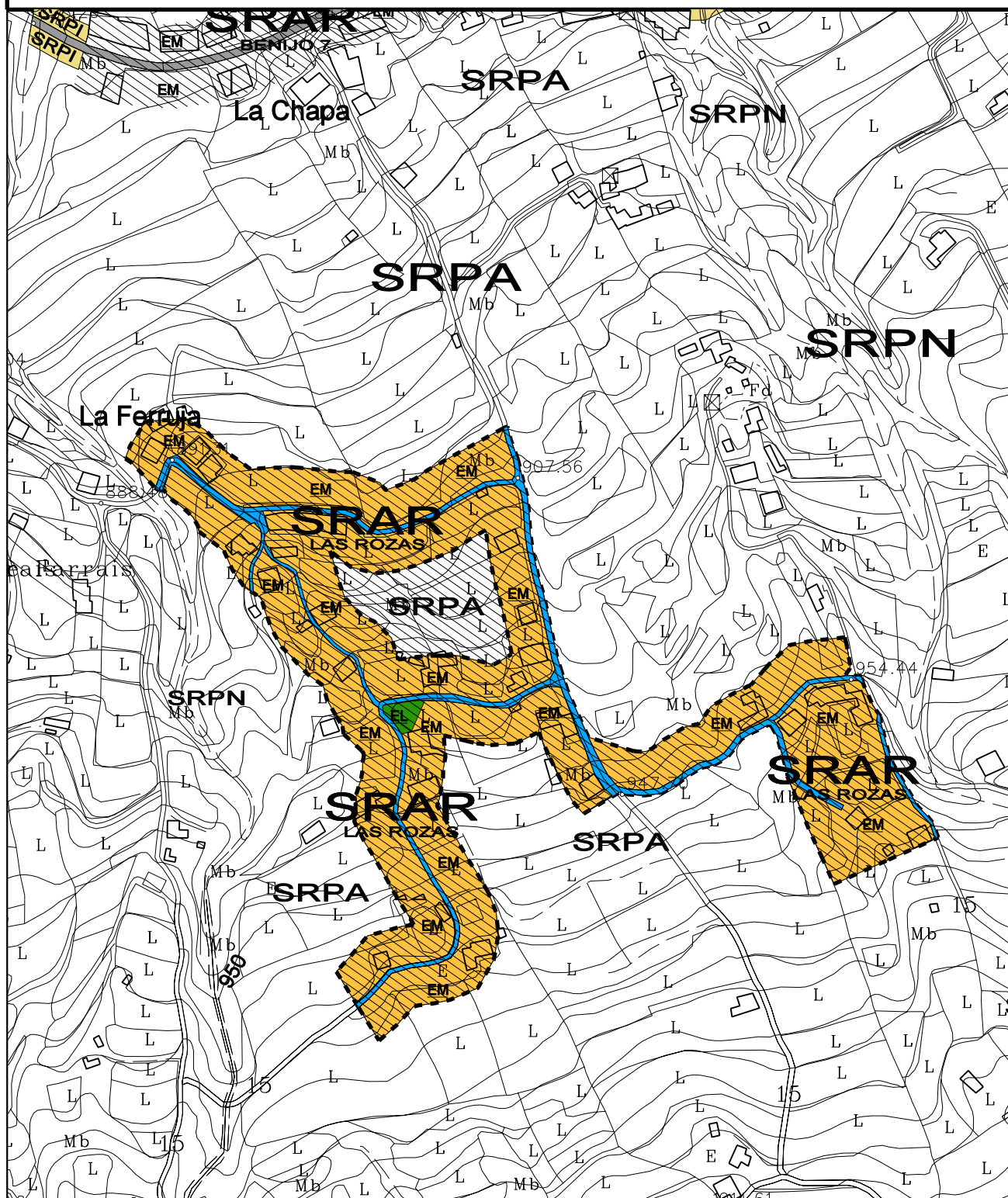
3392 m²

ASENTAMIENTO RURAL LOS BALAYOS



		SUELO RUSTICO ASENTAMIENTO RURAL	SUPERFICIE 38056 m²
		ESPACIO LIBRE	SUPERFICIE 0 m²
		VIARIO ESTRUCTURANTE	SUPERFICIE
		LIMITE AMBITO	SUPERFICIE DEL AMBITO 41641 m²

ASENTAMIENTO RURAL LAS ROZAS



**SUELO RUSTICO
ASENTAMIENTO RURAL**



ESPACIO LIBRE



VIARIO ESTRUCTURANTE



LIMITE AMBITO

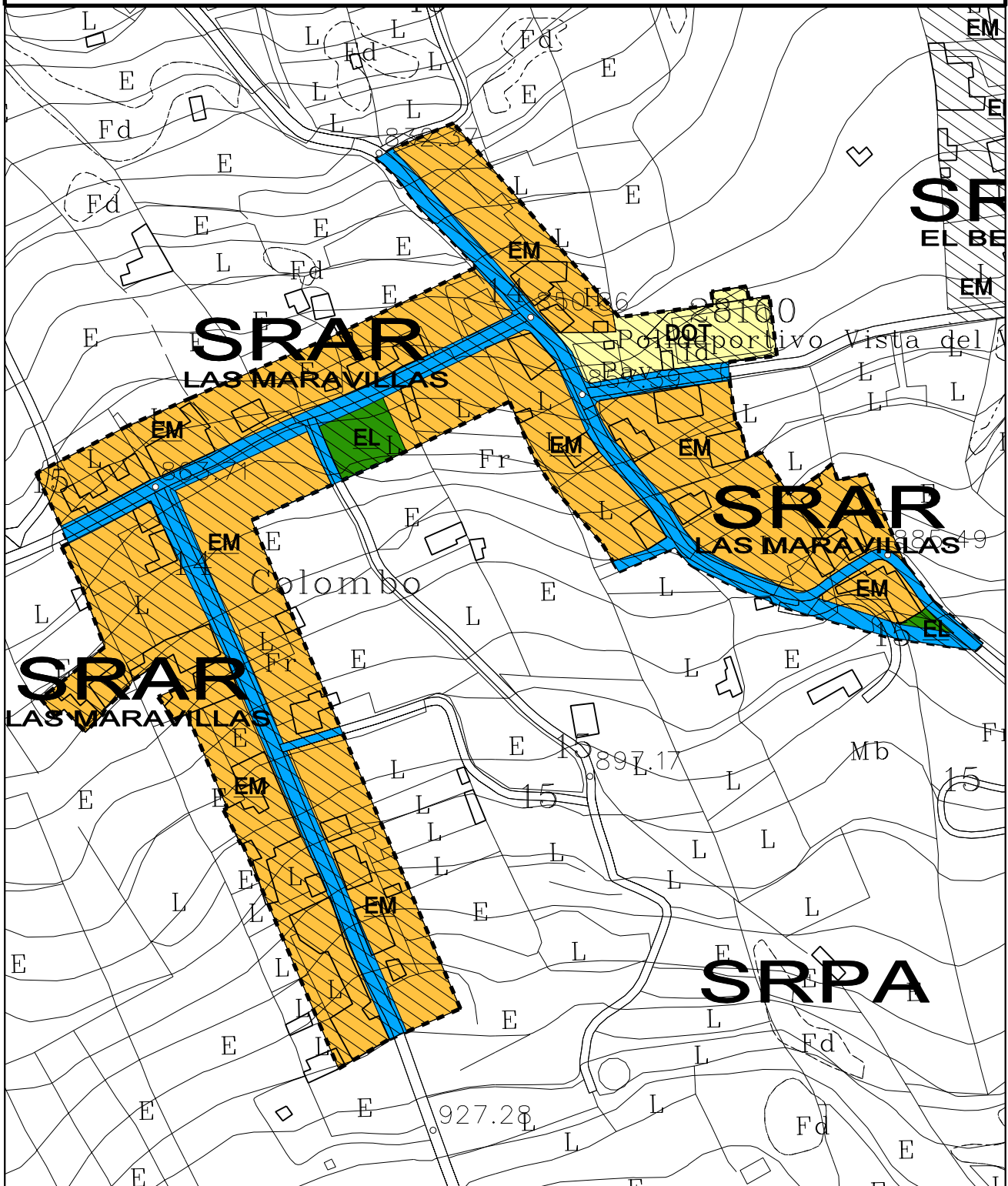
SUPERFICIE
52160 m²

SUPERFICIE
460 m²

SUPERFICIE

SUPERFICIE DEL AMBITO
57349 m²

ASENTAMIENTO RURAL LAS MARAVILLAS



**SUELO RUSTICO
ASENTAMIENTO RURAL**



ESPACIO LIBRE



VIARIO ESTRUCTURANTE



LIMITE AMBITO

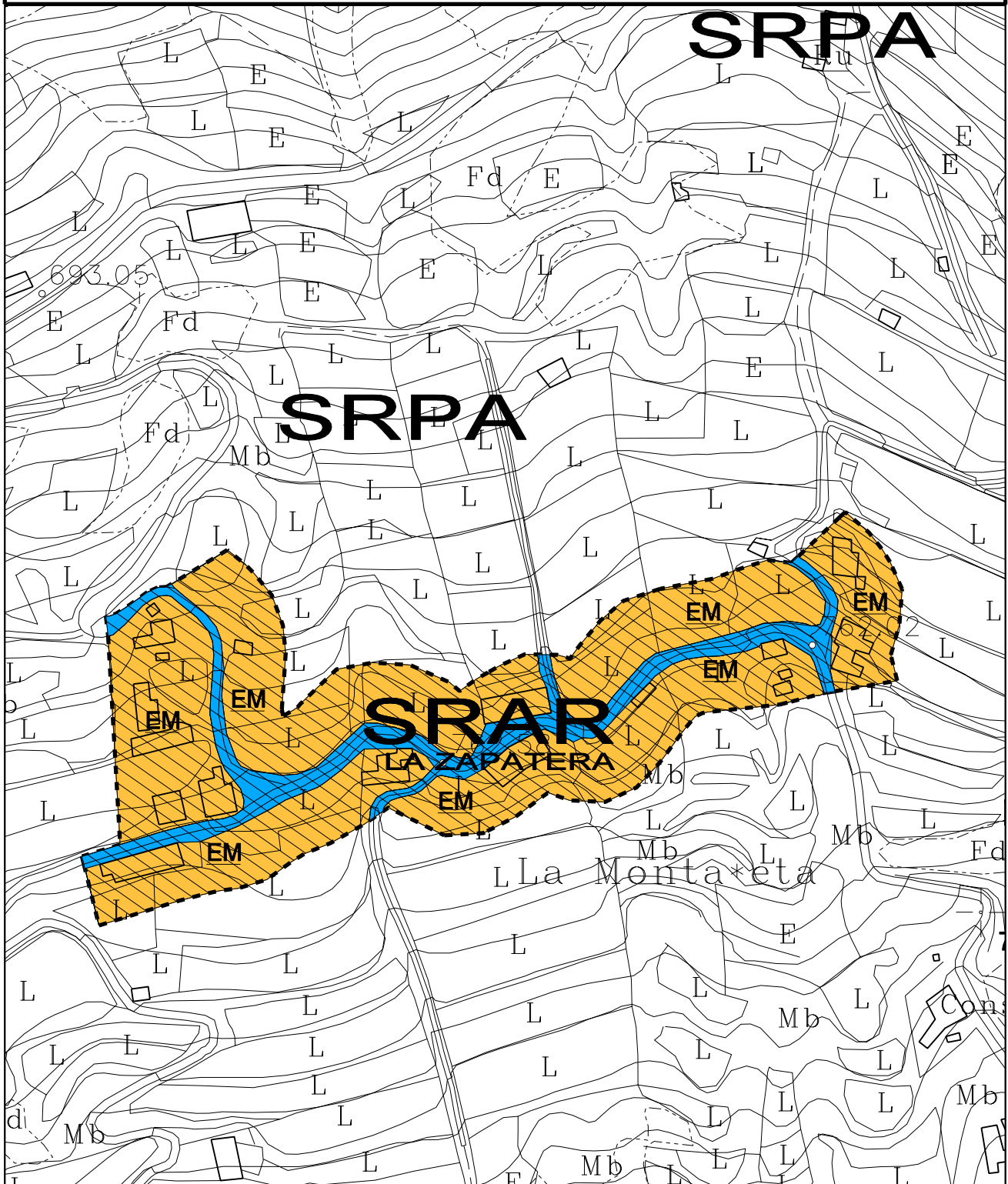
SUPERFICIE
34400 m²

SUPERFICIE
0 m²

SUPERFICIE

SUPERFICIE DEL AMBITO
44458 m²

ASENTAMIENTO RURAL LA ZAPATERA



**SUELO RUSTICO
ASENTAMIENTO RURAL**



ESPACIO LIBRE



VIARIO ESTRUCTURANTE



LIMITE AMBITO

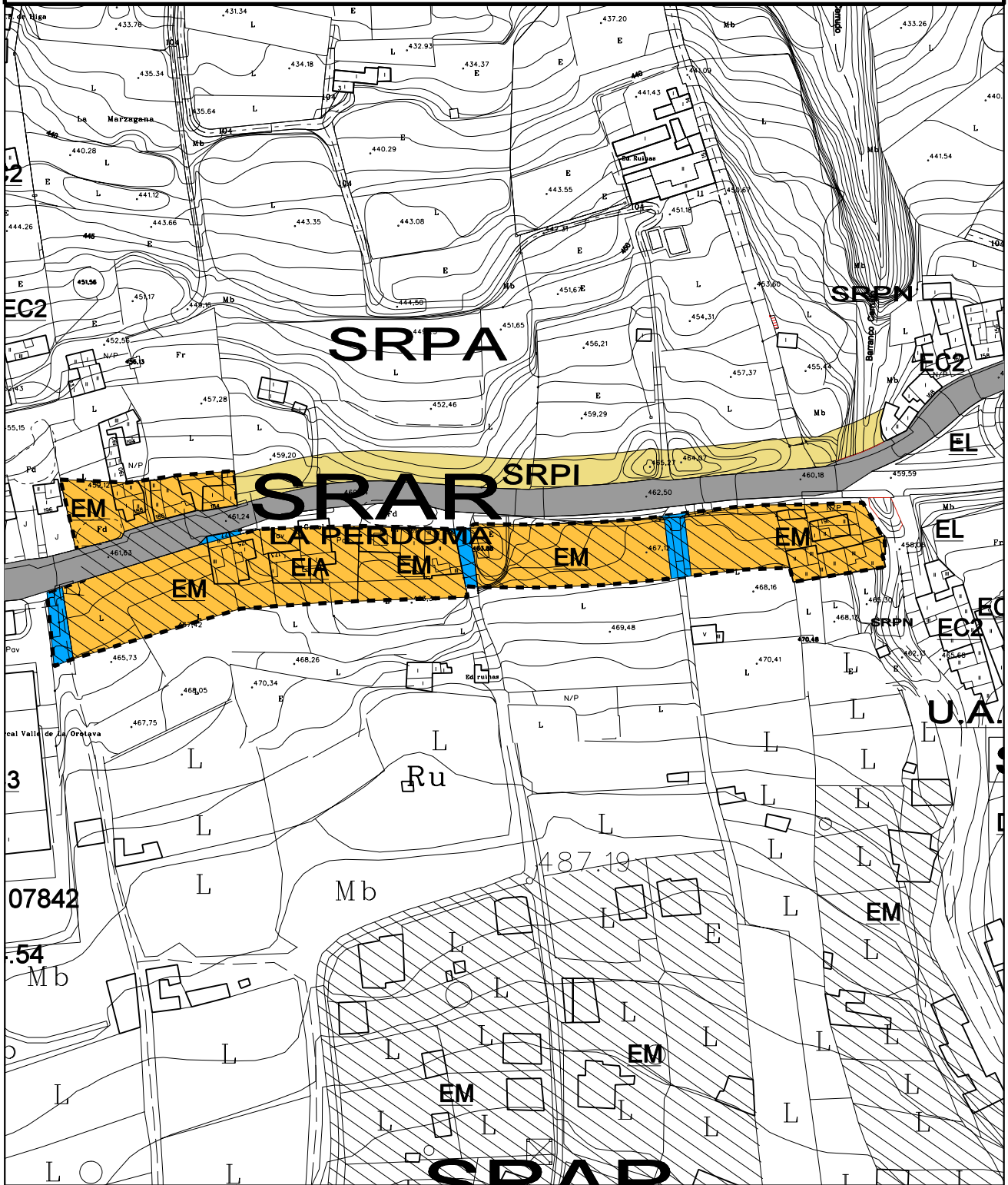
SUPERFICIE
20098 m²

SUPERFICIE
0 m²

SUPERFICIE

SUPERFICIE DEL AMBITO
23614 m²

ASENTAMIENTO RURAL LA PERDOMA



**SUELO RUSTICO
ASENTAMIENTO RURAL**



ESPACIO LIBRE



VIARIO ESTRUCTURANTE



LIMITE AMBITO

SUPERFICIE

9834 m²

SUPERFICIE

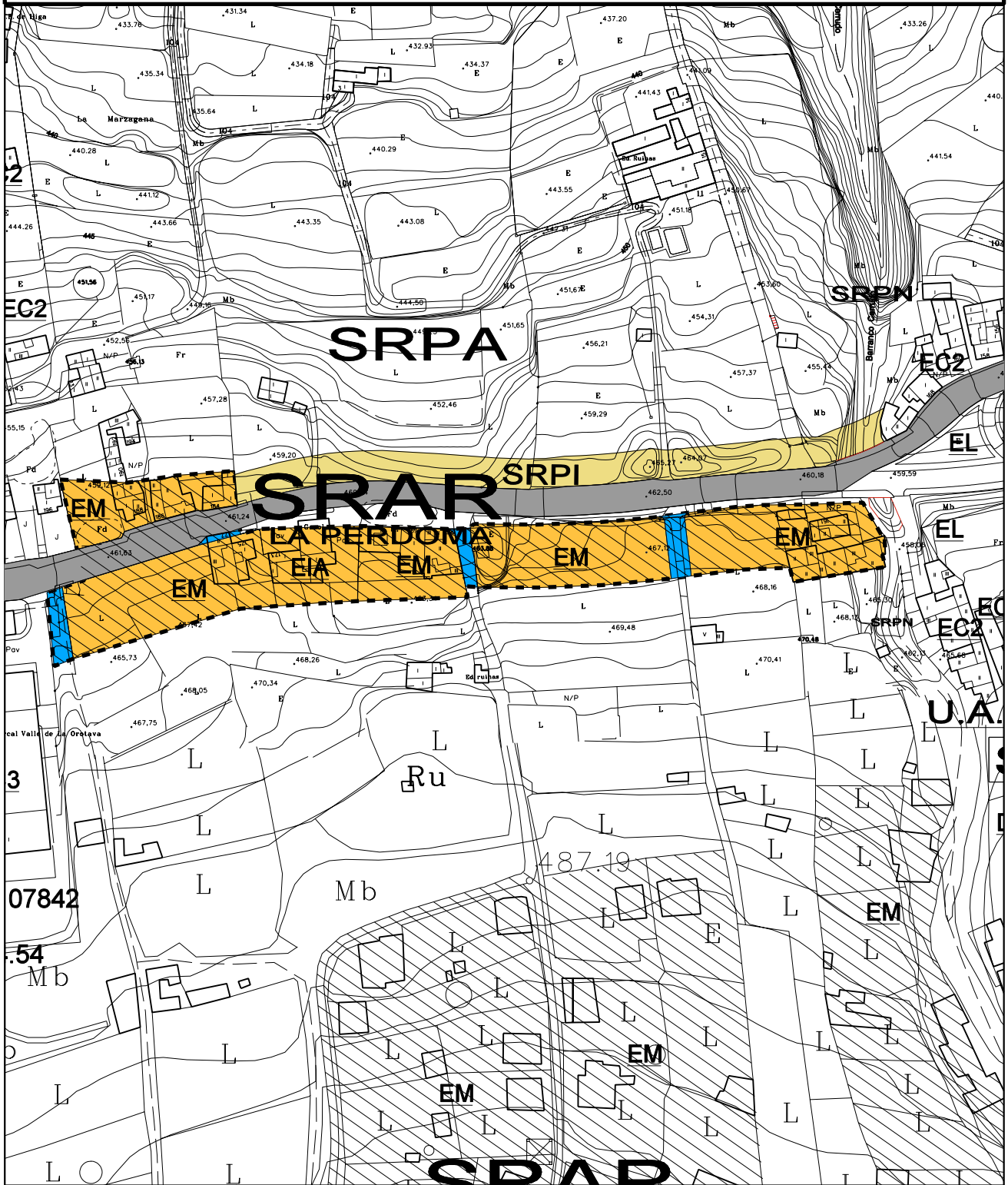
0 m²

SUPERFICIE

SUPERFICIE DEL AMBITO

11212 m²

ASENTAMIENTO RURAL LA PERDOMA



**SUELO RUSTICO
ASENTAMIENTO RURAL**



ESPACIO LIBRE



VIARIO ESTRUCTURANTE



LIMITE AMBITO

SUPERFICIE

9834 m²

SUPERFICIE

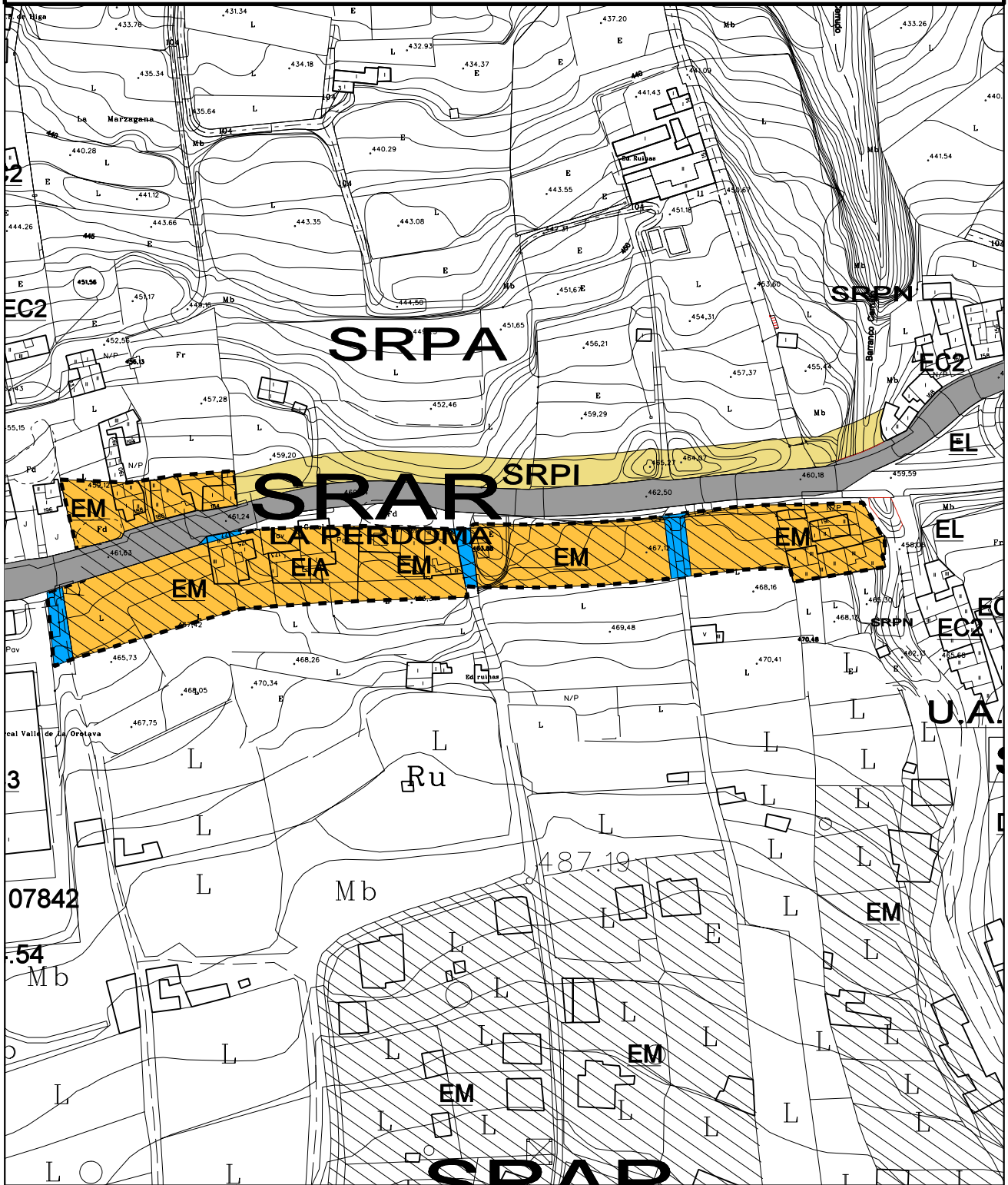
0 m²

SUPERFICIE

SUPERFICIE DEL AMBITO

11212 m²

ASENTAMIENTO RURAL LA PERDOMA



**SUELO RUSTICO
ASENTAMIENTO RURAL**



ESPACIO LIBRE



VIARIO ESTRUCTURANTE



LIMITE AMBITO

SUPERFICIE

9834 m²

SUPERFICIE

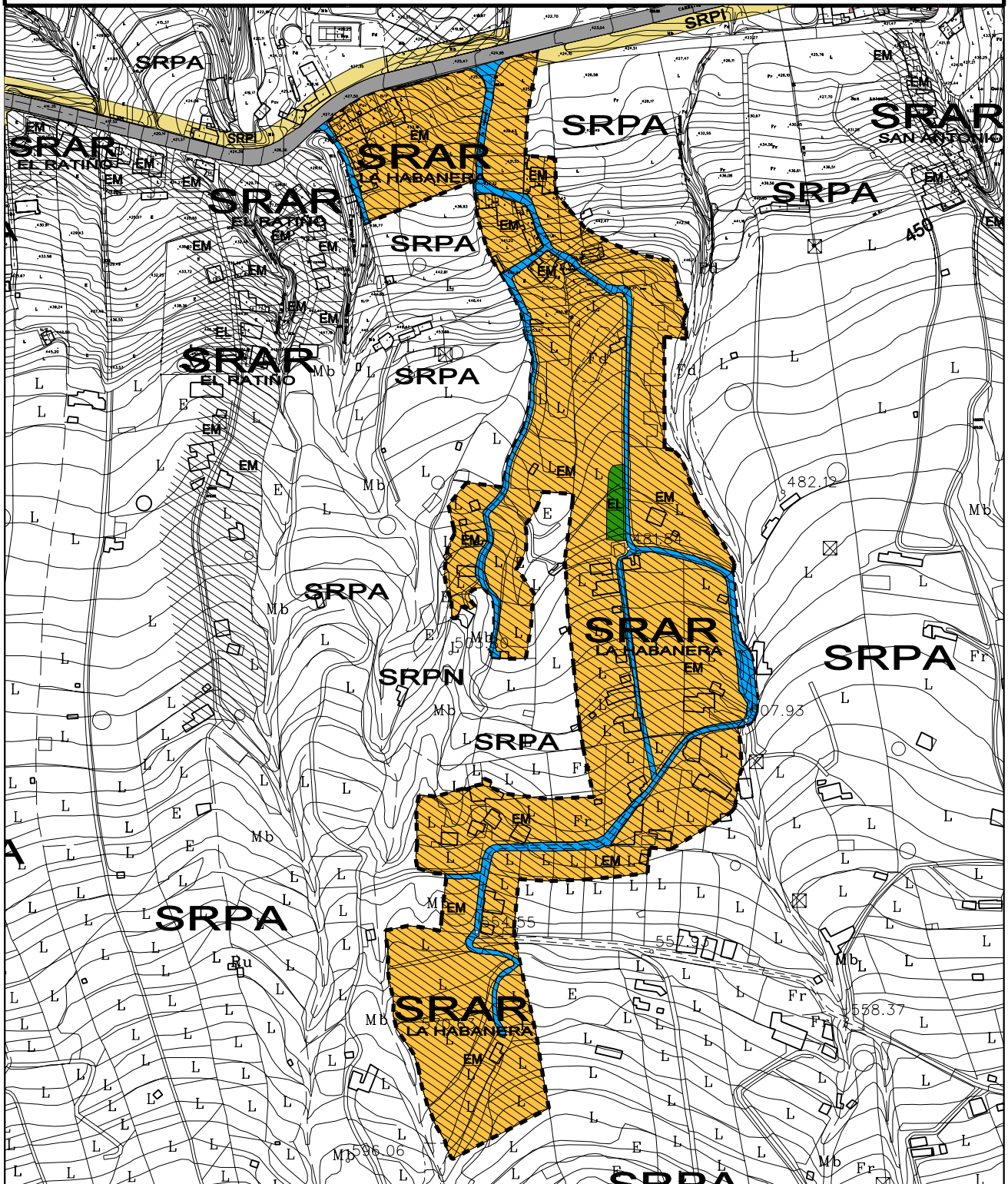
0 m²

SUPERFICIE

SUPERFICIE DEL AMBITO

11212 m²

ASENTAMIENTO RURAL LA HABANERA



**SUELO RUSTICO
ASENTAMIENTO RURAL**



ESPACIO LIBRE



VIARIO ESTRUCTURANTE



LIMITE AMBITO

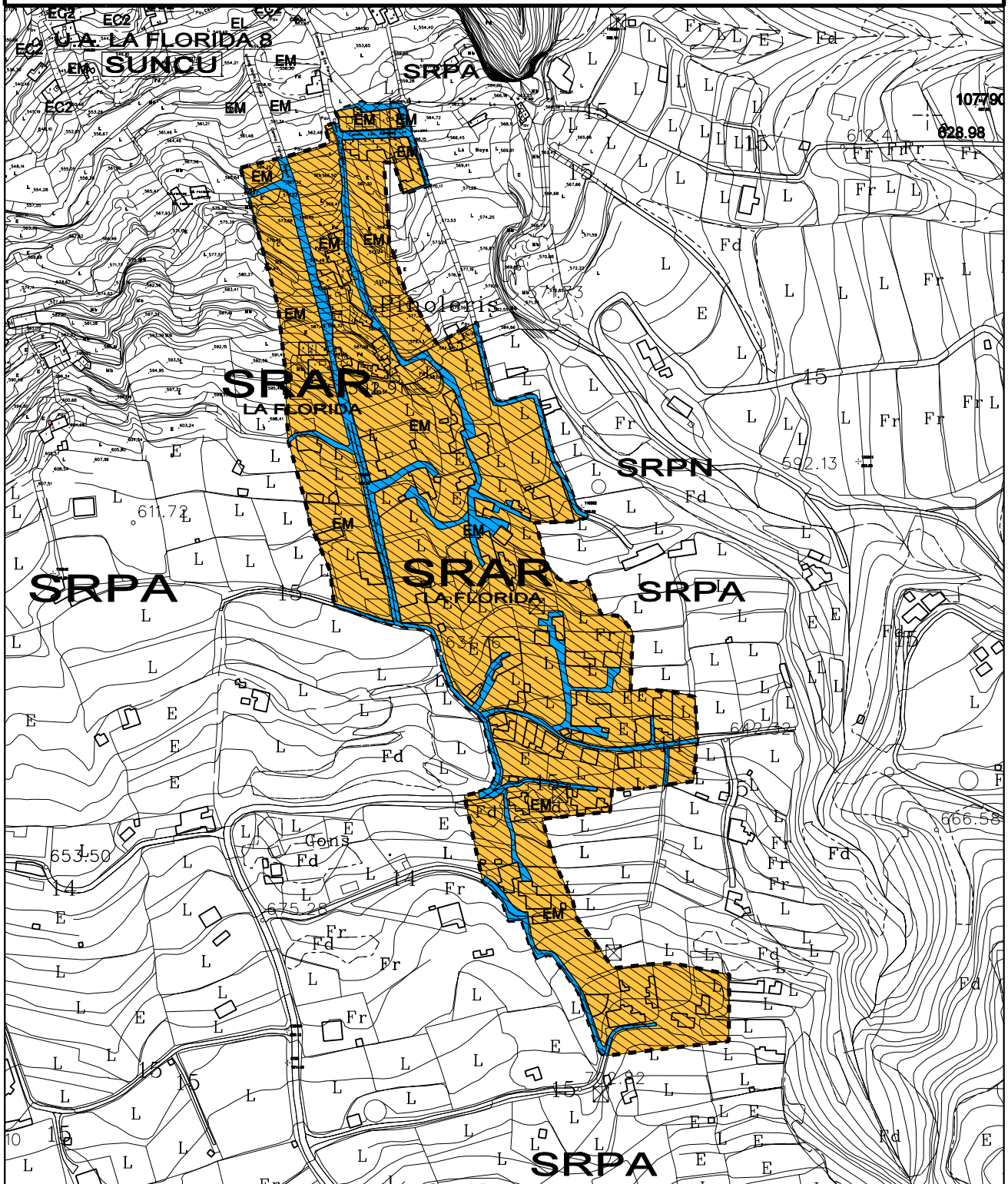
SUPERFICIE
91762 m²

SUPERFICIE
742 m²

SUPERFICIE

SUPERFICIE DEL AMBITO
100023 m²

ASENTAMIENTO RURAL LA FLORIDA



**SUELO RUSTICO
ASENTAMIENTO RURAL**



ESPACIO LIBRE



VIARIO ESTRUCTURANTE



LIMITE AMBITO

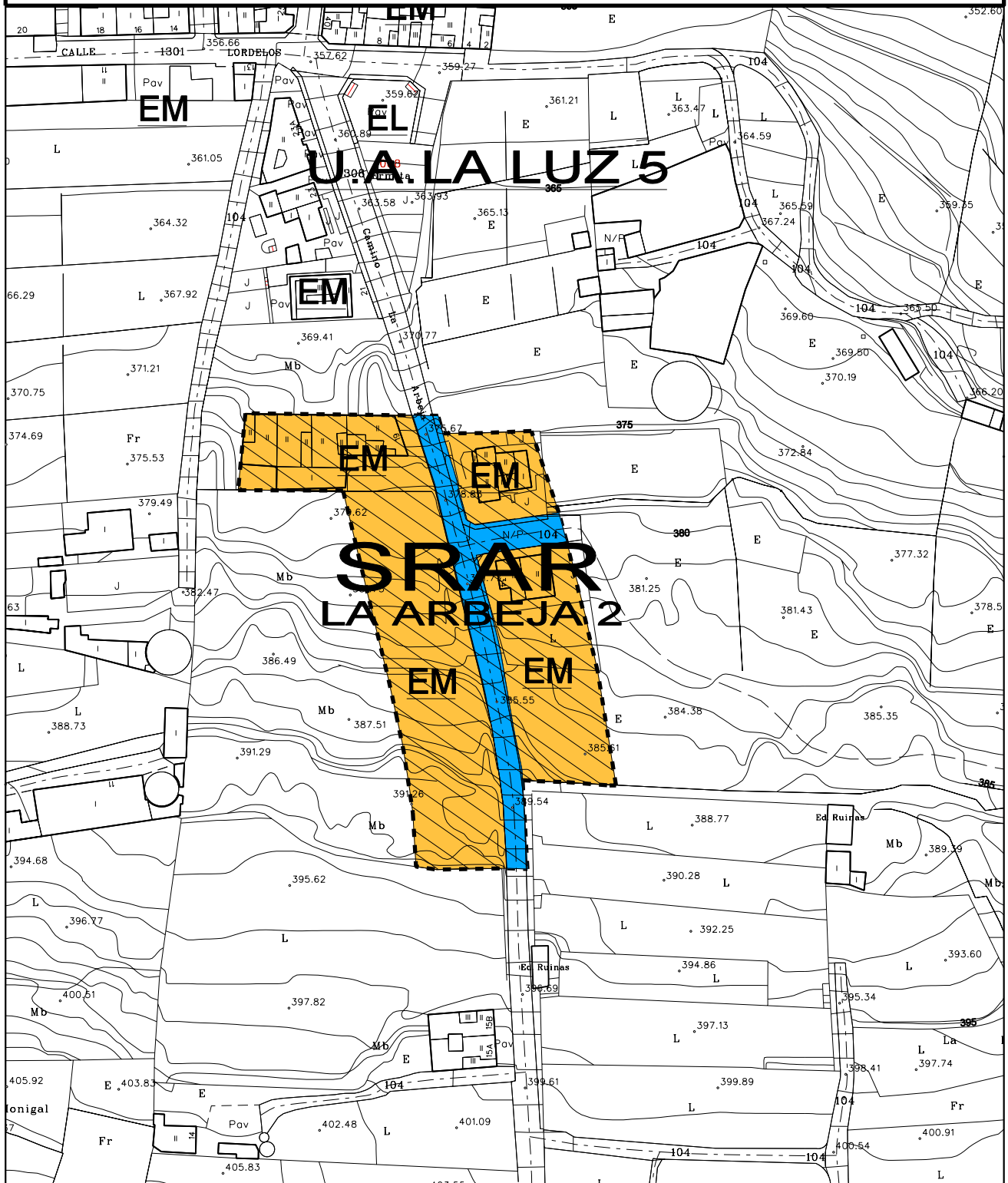
SUPERFICIE
61300 m²

SUPERFICIE
0 m²

SUPERFICIE

SUPERFICIE DEL AMBITO
69568 m²

ASENTAMIENTO RURAL LA ARBEJA 2



**SUELO RUSTICO
ASENTAMIENTO RURAL**



ESPACIO LIBRE



VIARIO ESTRUCTURANTE



LIMITE AMBITO

SUPERFICIE

5984 m²

SUPERFICIE

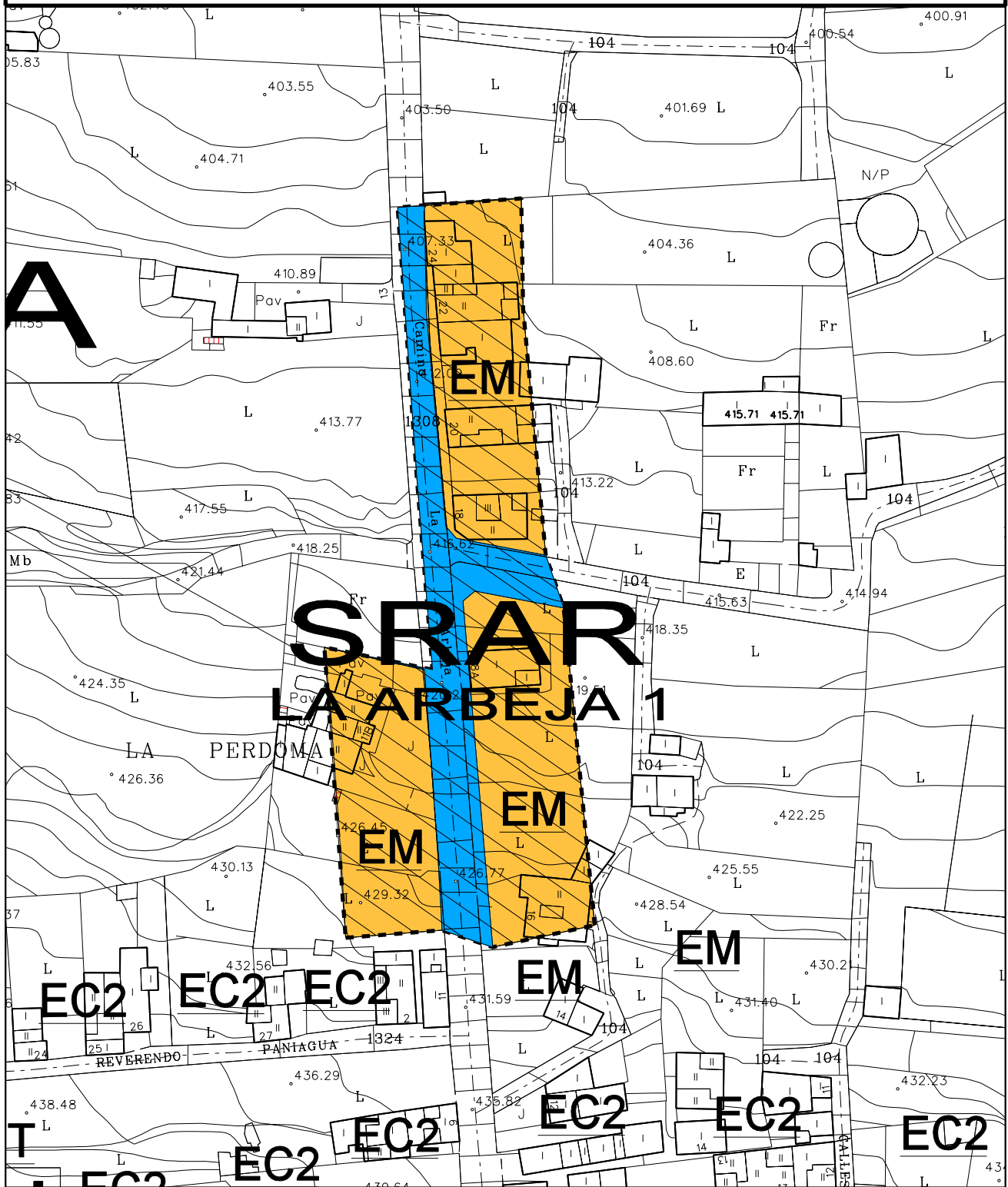
0 m²

SUPERFICIE

SUPERFICIE DEL AMBITO

6994 m²

ASENTAMIENTO RURAL LA ARBEJA 1



SUELO RUSTICO
ASENTAMIENTO RURAL



ESPACIO LIBRE



VIARIO ESTRUCTURANTE



LIMITE AMBITO

SUPERFICIE

4031 m²

SUPERFICIE

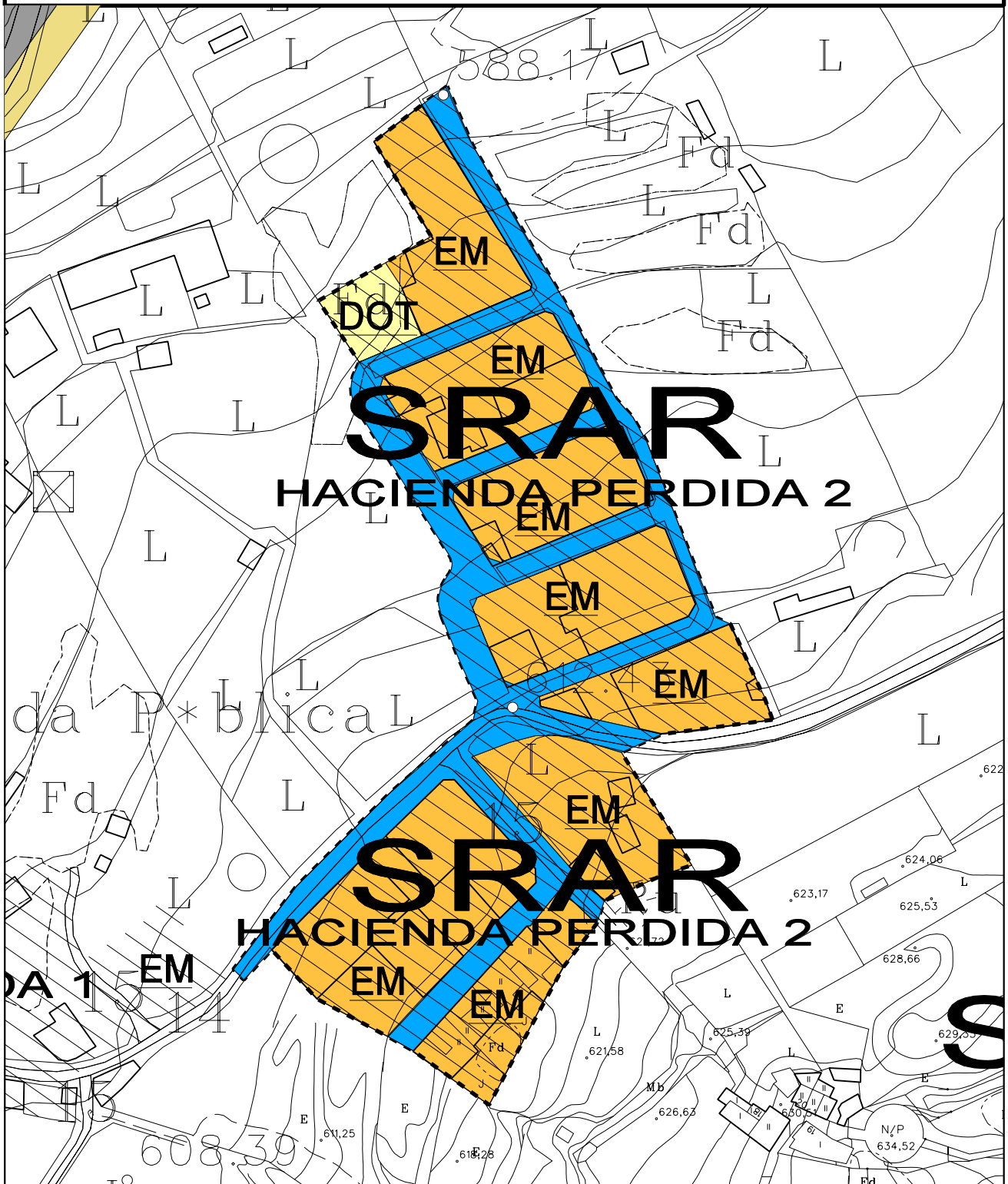
0 m²

SUPERFICIE

SUPERFICIE DEL AMBITO

5322 m²

ASENTAMIENTO RURAL HACIENDA PERDIDA 2



SUELO RUSTICO
ASENTAMIENTO RURAL



ESPACIO LIBRE



VIARIO ESTRUCTURANTE



LIMITE AMBITO

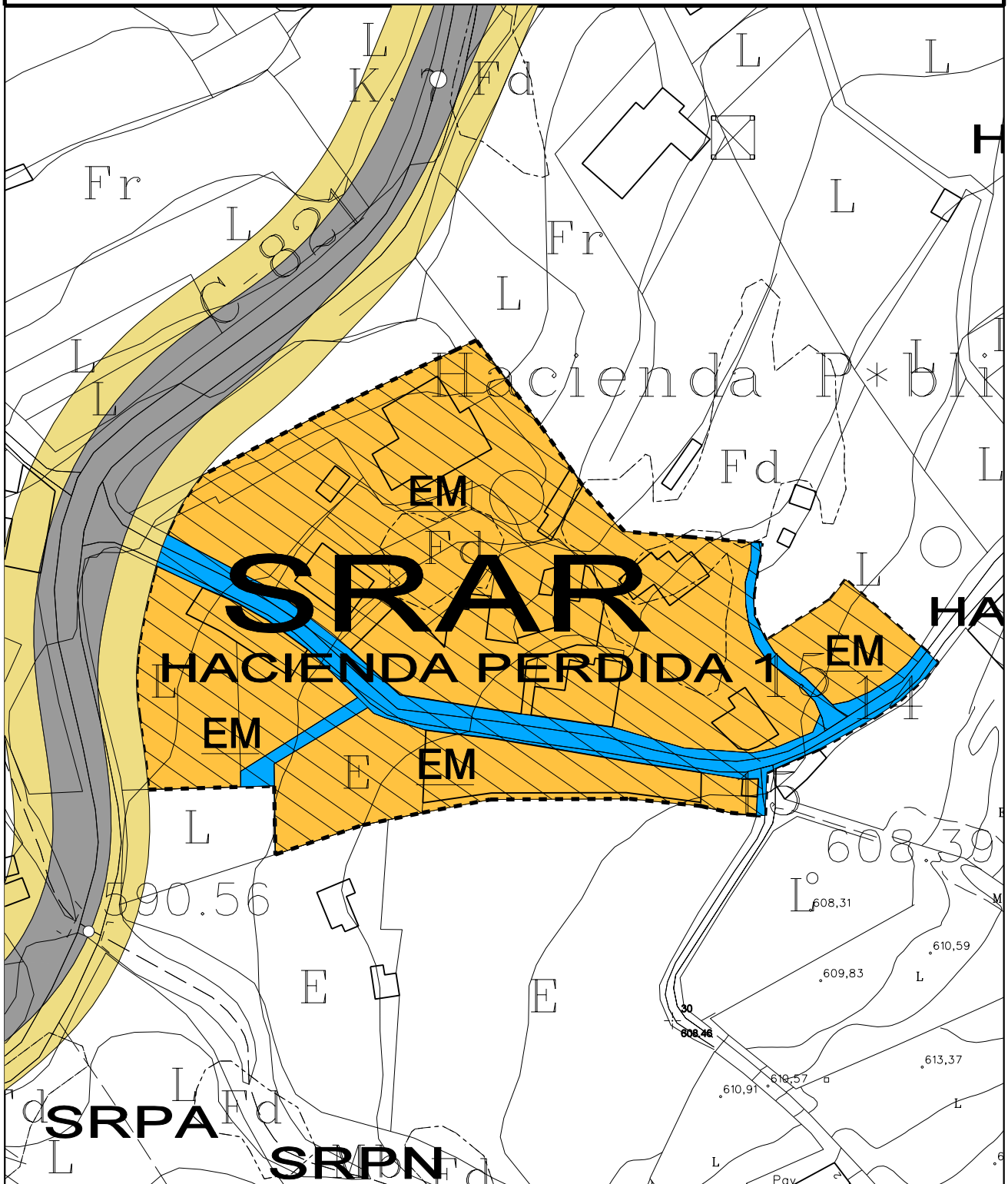
SUPERFICIE
9721 m²

SUPERFICIE
0 m²

SUPERFICIE

SUPERFICIE DEL AMBITO
14087 m²

ASENTAMIENTO RURAL HACIENDA PERDIDA 1



SUELO RUSTICO
ASENTAMIENTO RURAL



ESPACIO LIBRE



VIARIO ESTRUCTURANTE



LIMITE AMBITO

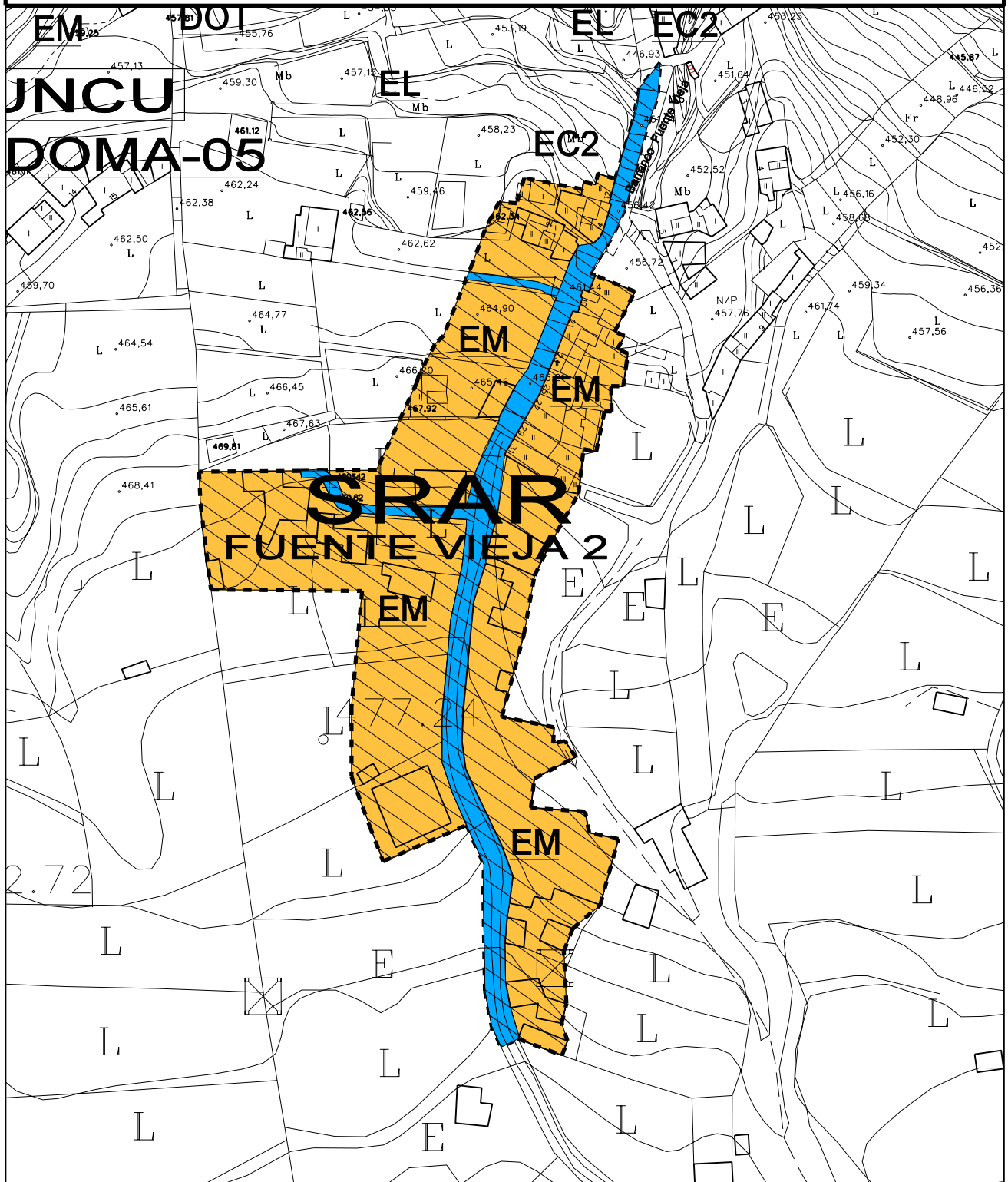
SUPERFICIE
11313 m²

SUPERFICIE
0 m²

SUPERFICIE

SUPERFICIE DEL AMBITO
12818 m²

ASENTAMIENTO RURAL FUENTE VIEJA 2



SRAR
FUENTE VIEJA 2



**SUELO RUSTICO
ASENTAMIENTO RURAL**



ESPACIO LIBRE



VIARIO ESTRUCTURANTE



LIMITE AMBITO

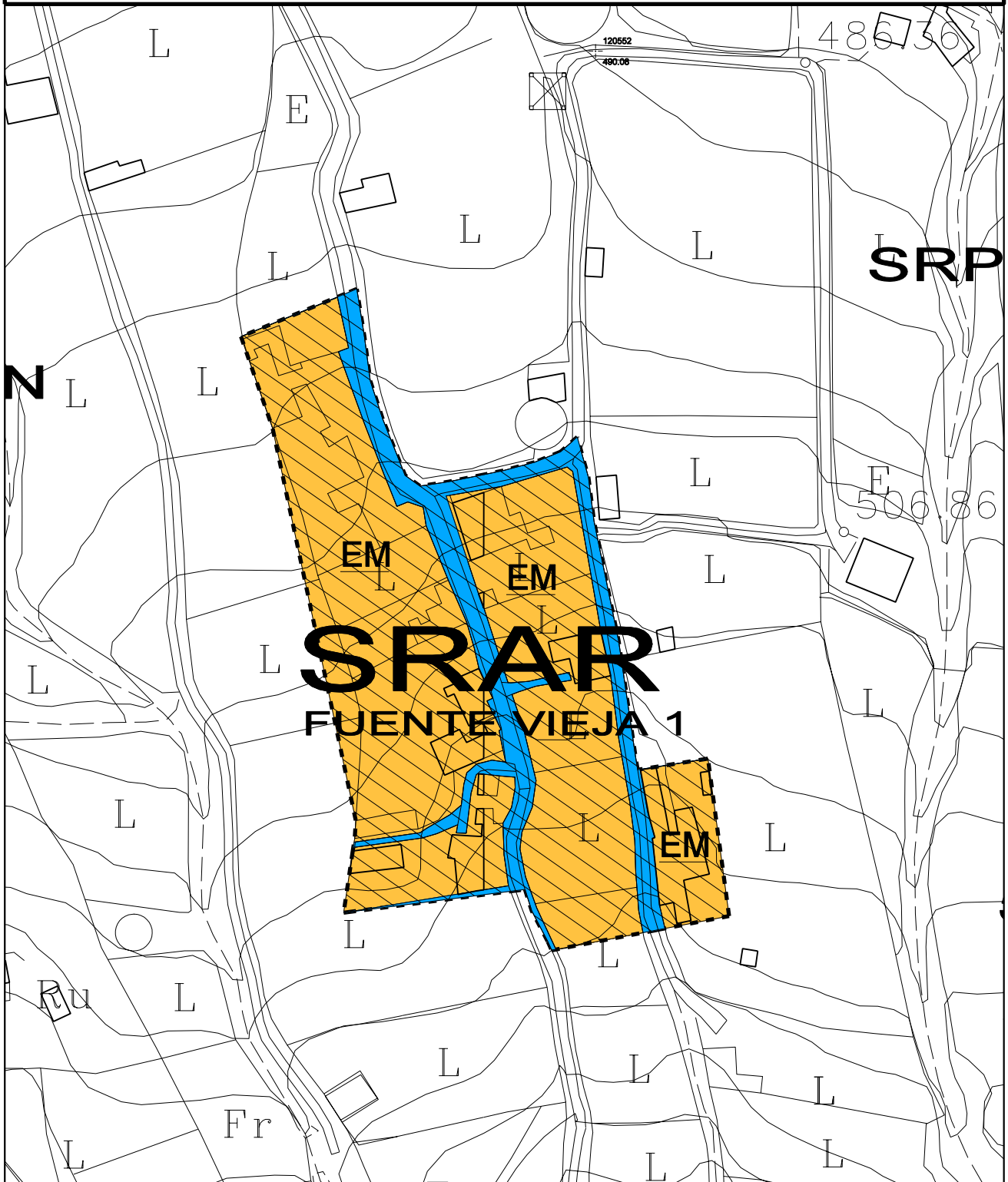
SUPERFICIE
10171 m²

SUPERFICIE
0 m²

SUPERFICIE

SUPERFICIE DEL AMBITO
12024 m²

ASENTAMIENTO RURAL FUENTE VIEJA 1



**SUELO RUSTICO
ASENTAMIENTO RURAL**



ESPACIO LIBRE



VIARIO ESTRUCTURANTE



LIMITE AMBITO

SUPERFICIE
10379 m²

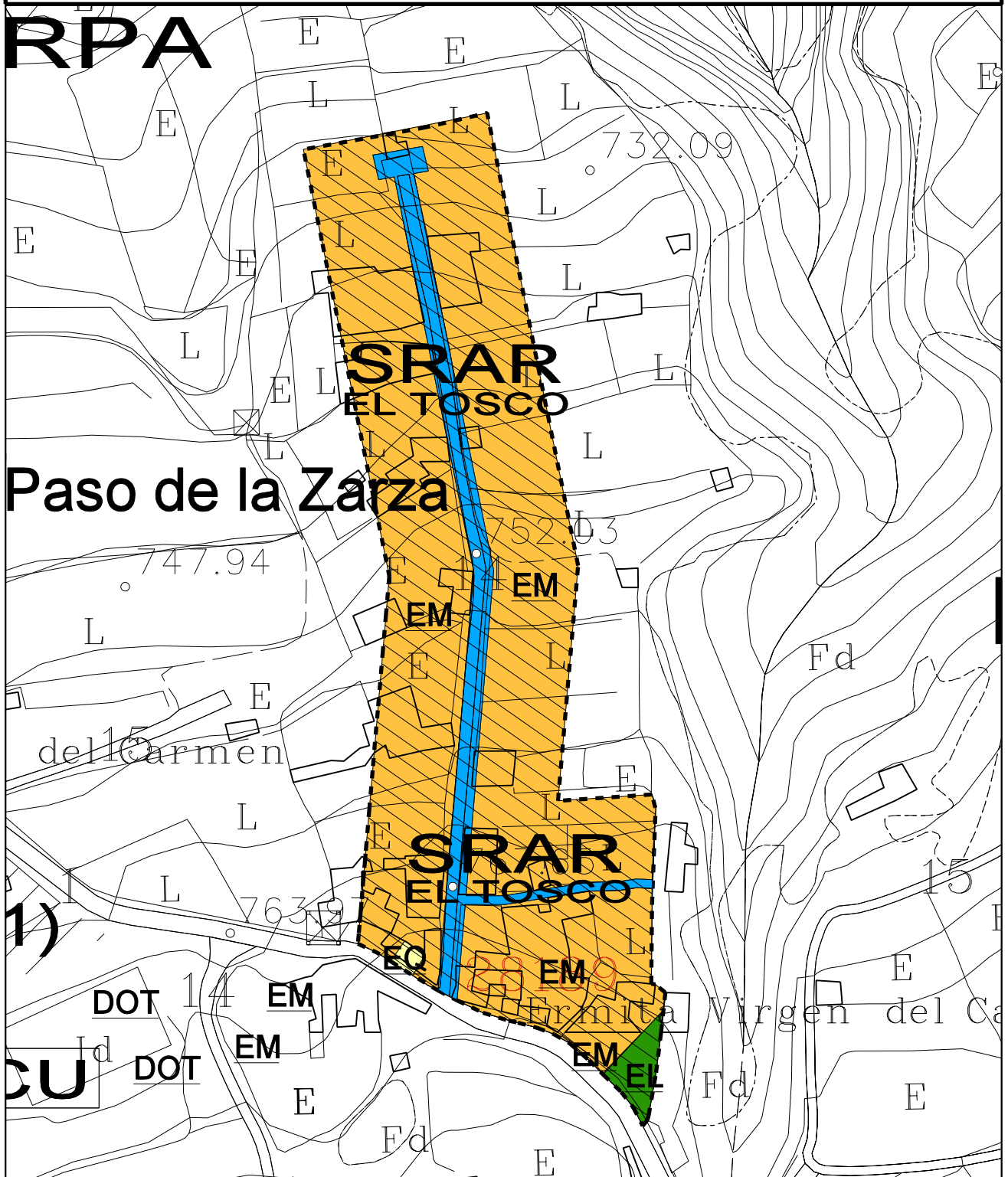
SUPERFICIE
0 m²

SUPERFICIE

SUPERFICIE DEL AMBITO

12410 m²

ASENTAMIENTO RURAL EL TOSCO



SUELO RUSTICO
ASENTAMIENTO RURAL



ESPACIO LIBRE



VIARIO ESTRUCTURANTE



LIMITE AMBITO

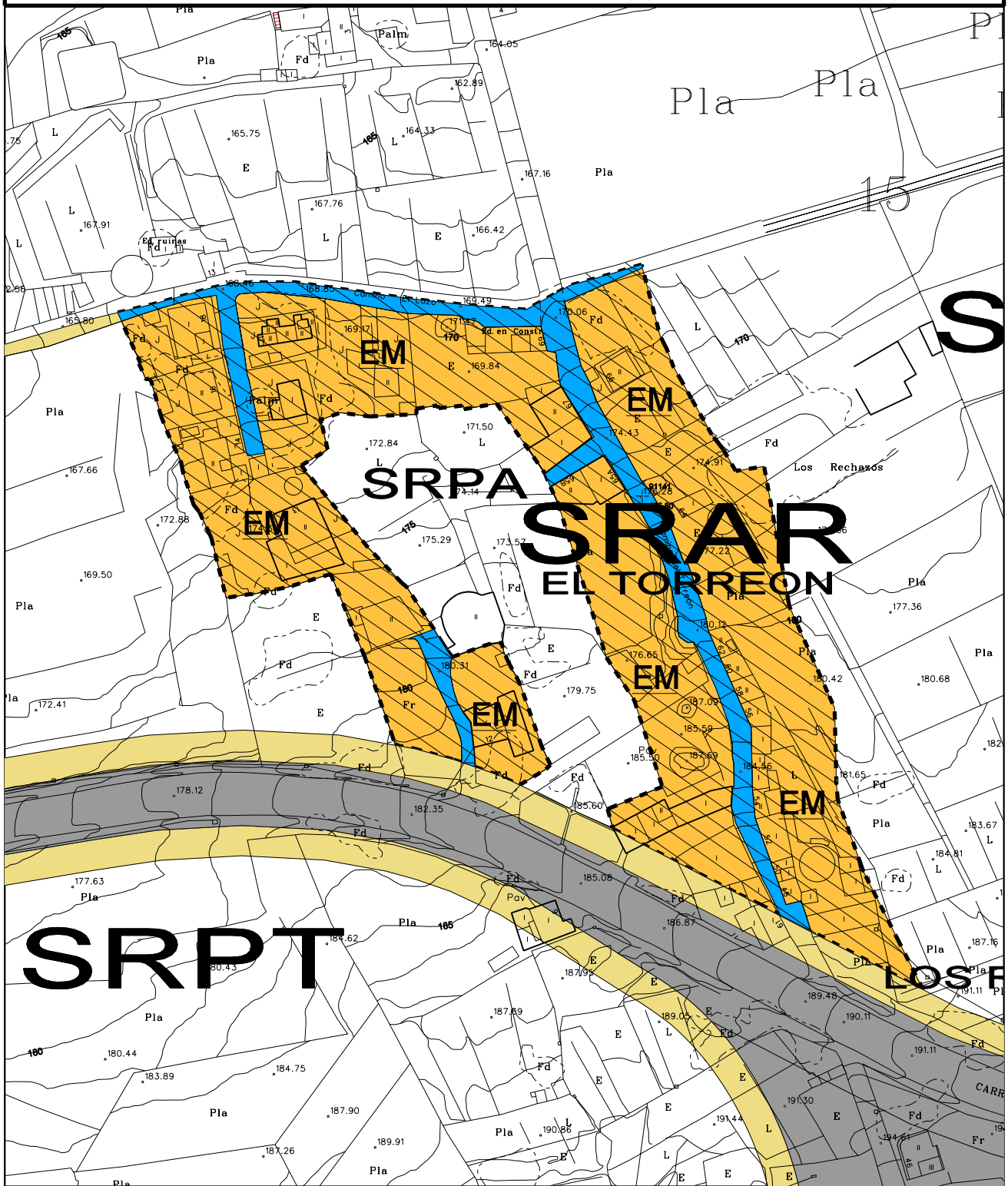
SUPERFICIE
15130 m²

SUPERFICIE
267 m²

SUPERFICIE

SUPERFICIE DEL AMBITO
17158 m²

ASENTAMIENTO RURAL EL TORREON



**SUELO RUSTICO
ASENTAMIENTO RURAL**



ESPACIO LIBRE



VIARIO ESTRUCTURANTE



LIMITE AMBITO

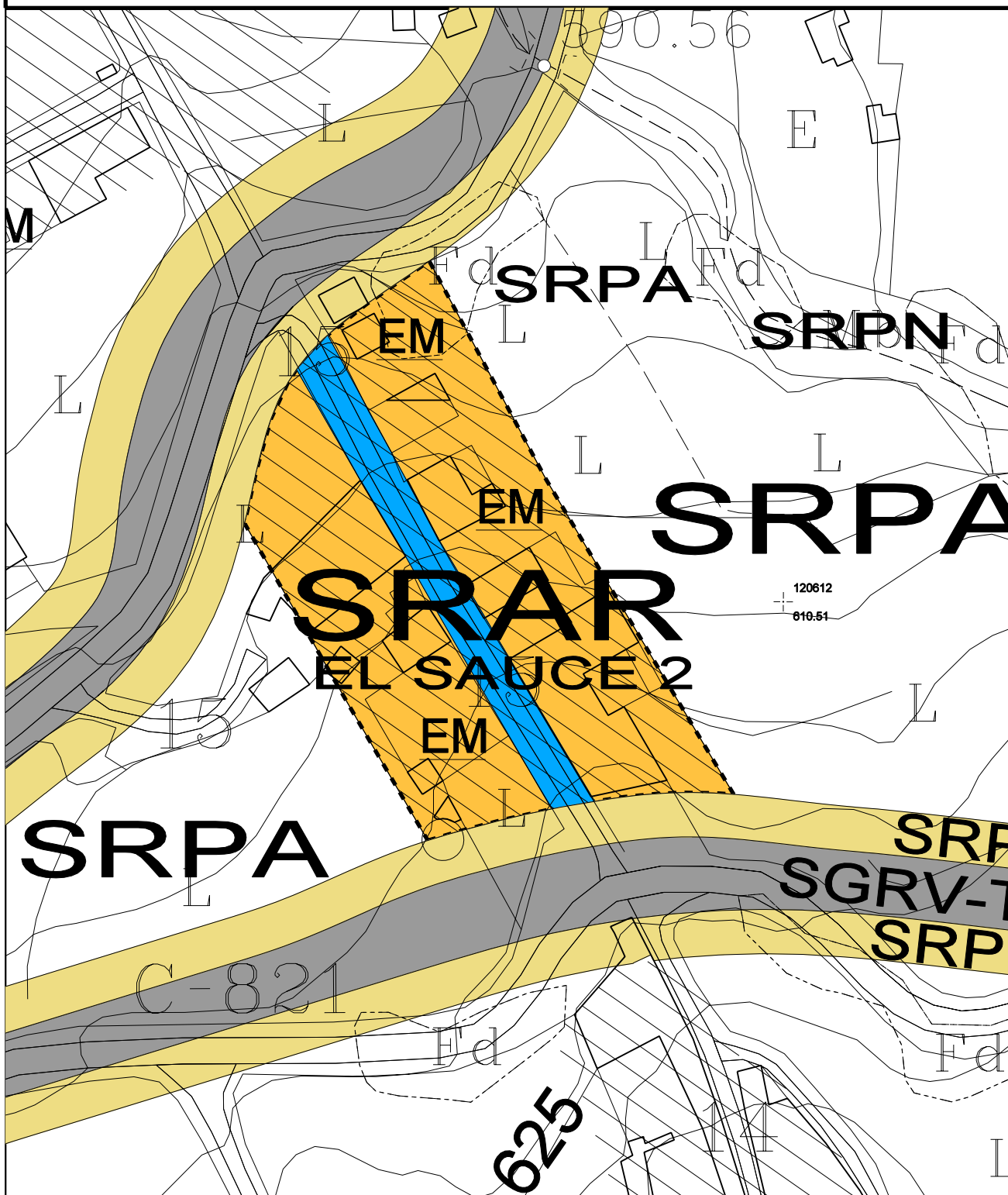
SUPERFICIE
16648 m²

SUPERFICIE
0 m²

SUPERFICIE

SUPERFICIE DEL AMBITO
18950 m²

ASENTAMIENTO RURAL EL SAUCE 2



SUELO RUSTICO
ASENTAMIENTO RURAL



ESPACIO LIBRE



VIARIO ESTRUCTURANTE



LIMITE AMBITO

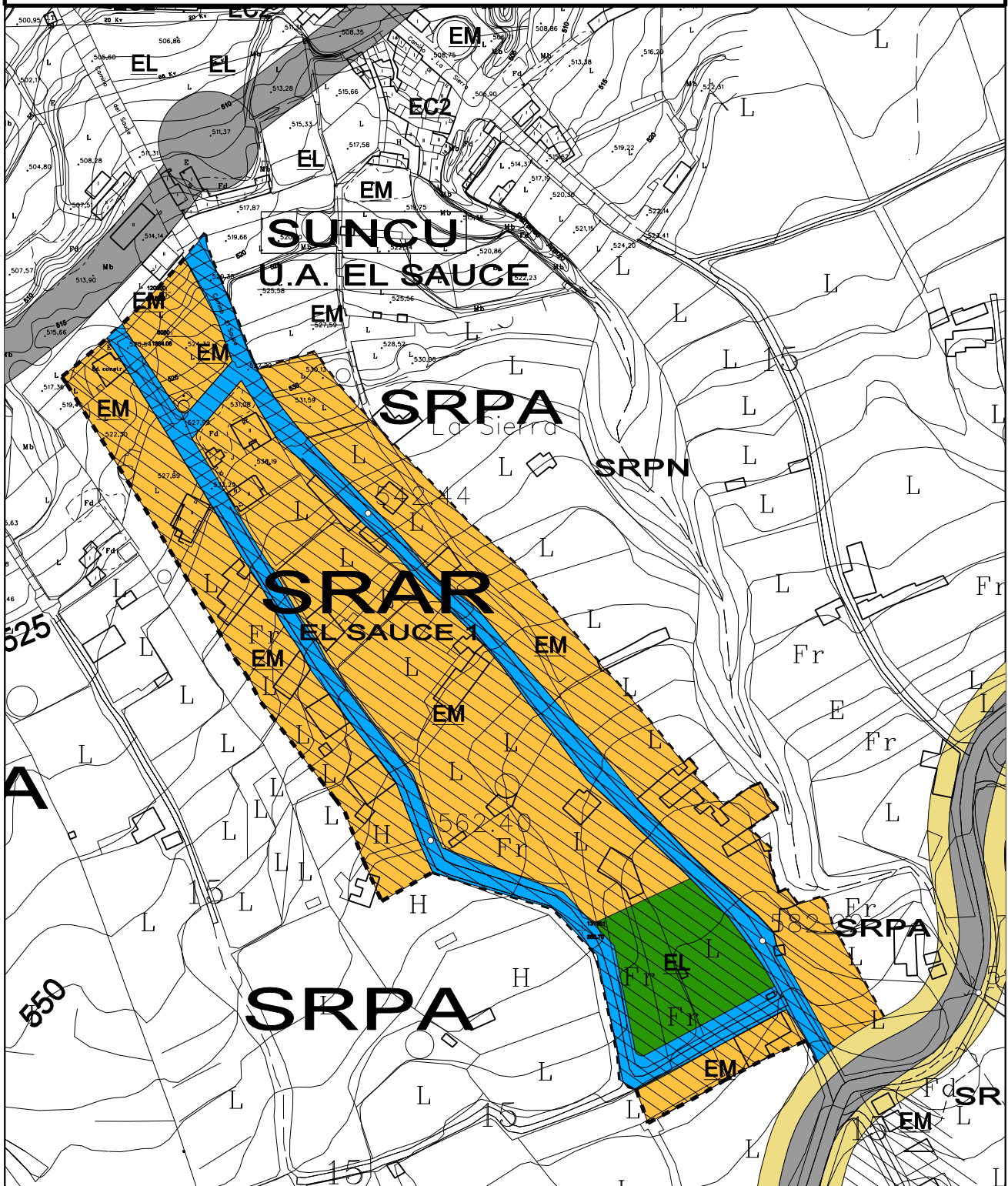
SUPERFICIE
5170 m²





SUPERFICIE
0 m²

SUPERFICIE

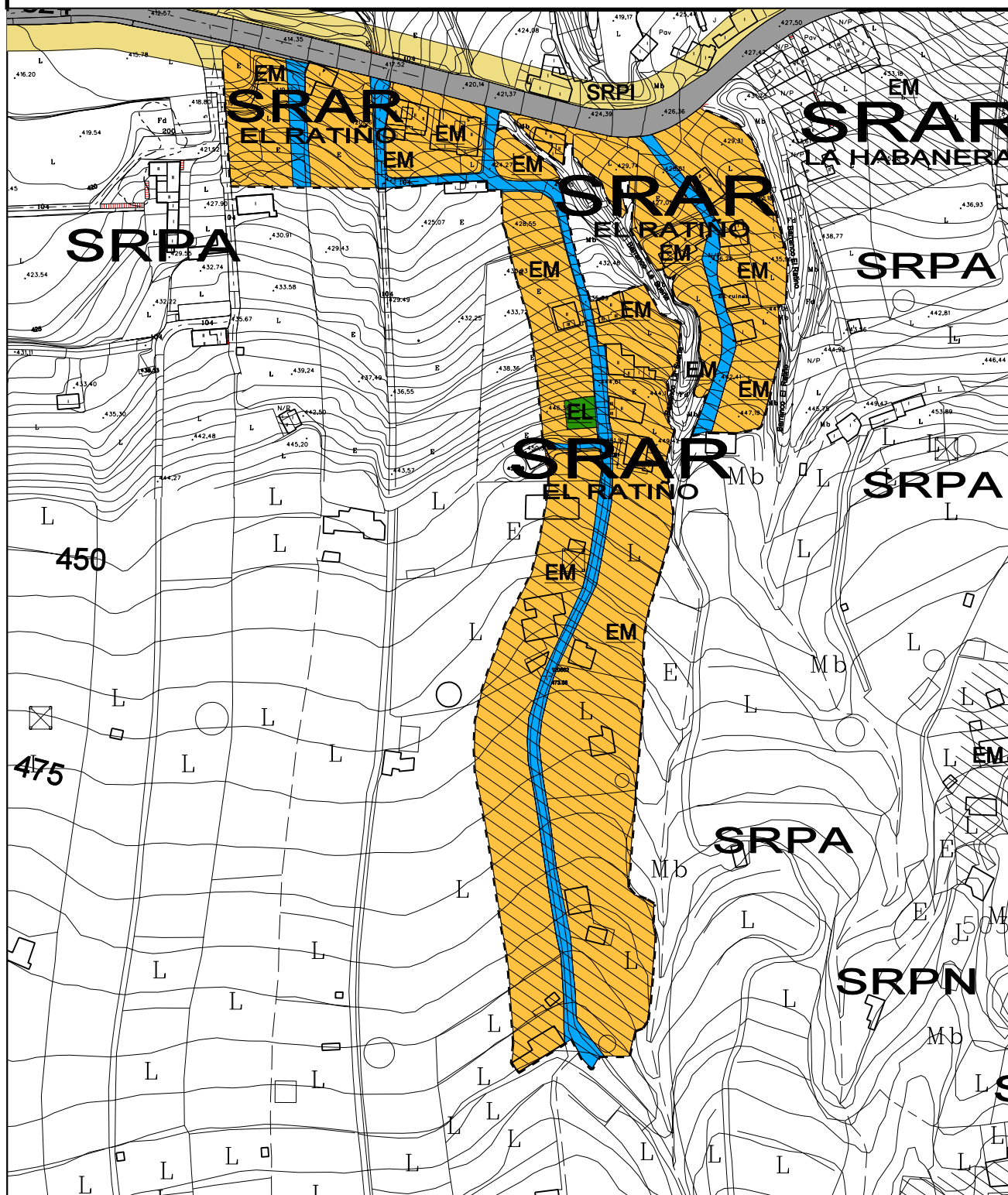
SUPERFICIE DEL AMBITO
6032 m²

ASENTAMIENTO RURAL EL SAUCE 1



	SUELO RUSTICO ASENTAMIENTO RURAL	SUPERFICIE 32500 m²
	ESPACIO LIBRE	SUPERFICIE 3233 m²
	VIARIO ESTRUCTURANTE	SUPERFICIE
	LIMITE AMBITO	SUPERFICIE DEL AMBITO 44032 m²

ASENTAMIENTO RURAL EL RATIÑO



**SUELO RUSTICO
ASENTAMIENTO RURAL**



ESPACIO LIBRE



VIARIO ESTRUCTURANTE



LIMITE AMBITO

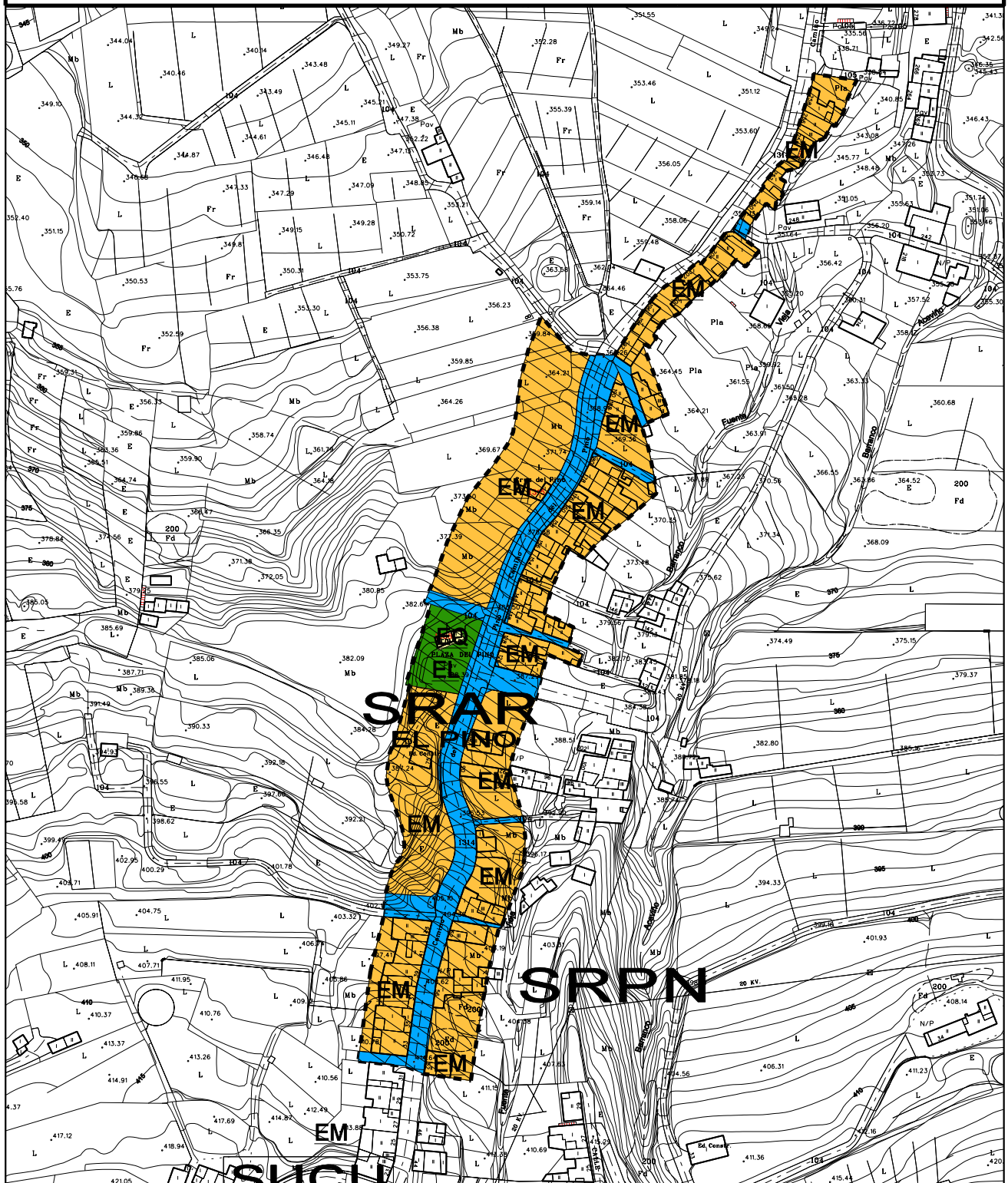
SUPERFICIE
21434 m²

SUPERFICIE
185 m²

SUPERFICIE

SUPERFICIE DEL AMBITO
37281 m²

ASENTAMIENTO RURAL EL PINO



**SUELO RUSTICO
ASENTAMIENTO RURAL**



ESPACIO LIBRE



VIARIO ESTRUCTURANTE



LIMITE AMBITO

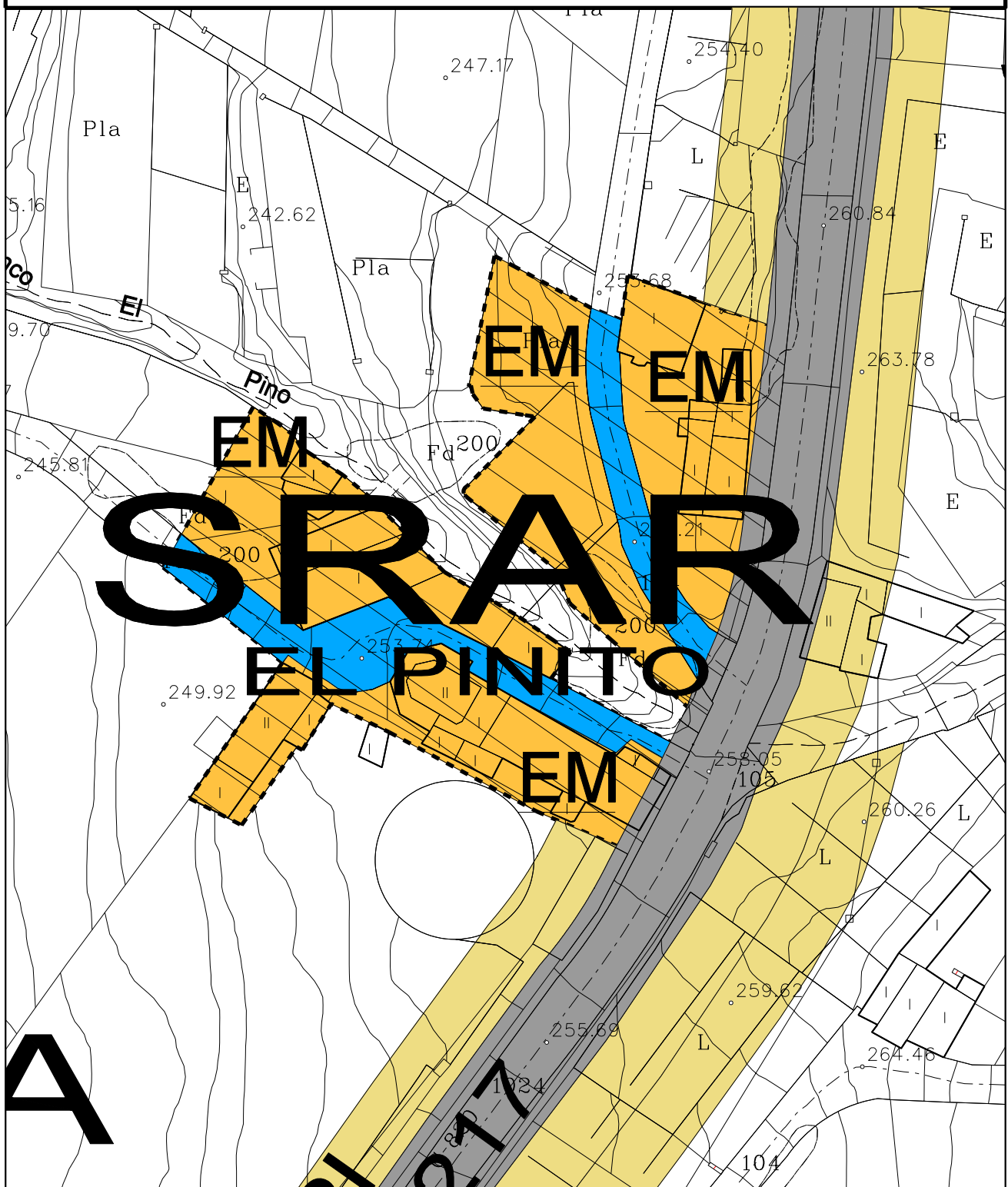
SUPERFICIE
13439 m²

SUPERFICIE
765 m²

SUPERFICIE

SUPERFICIE DEL AMBITO
18281 m²

ASENTAMIENTO RURAL EL PINITO



**SUELO RUSTICO
ASENTAMIENTO RURAL**



ESPACIO LIBRE



VIARIO ESTRUCTURANTE



LIMITE AMBITO

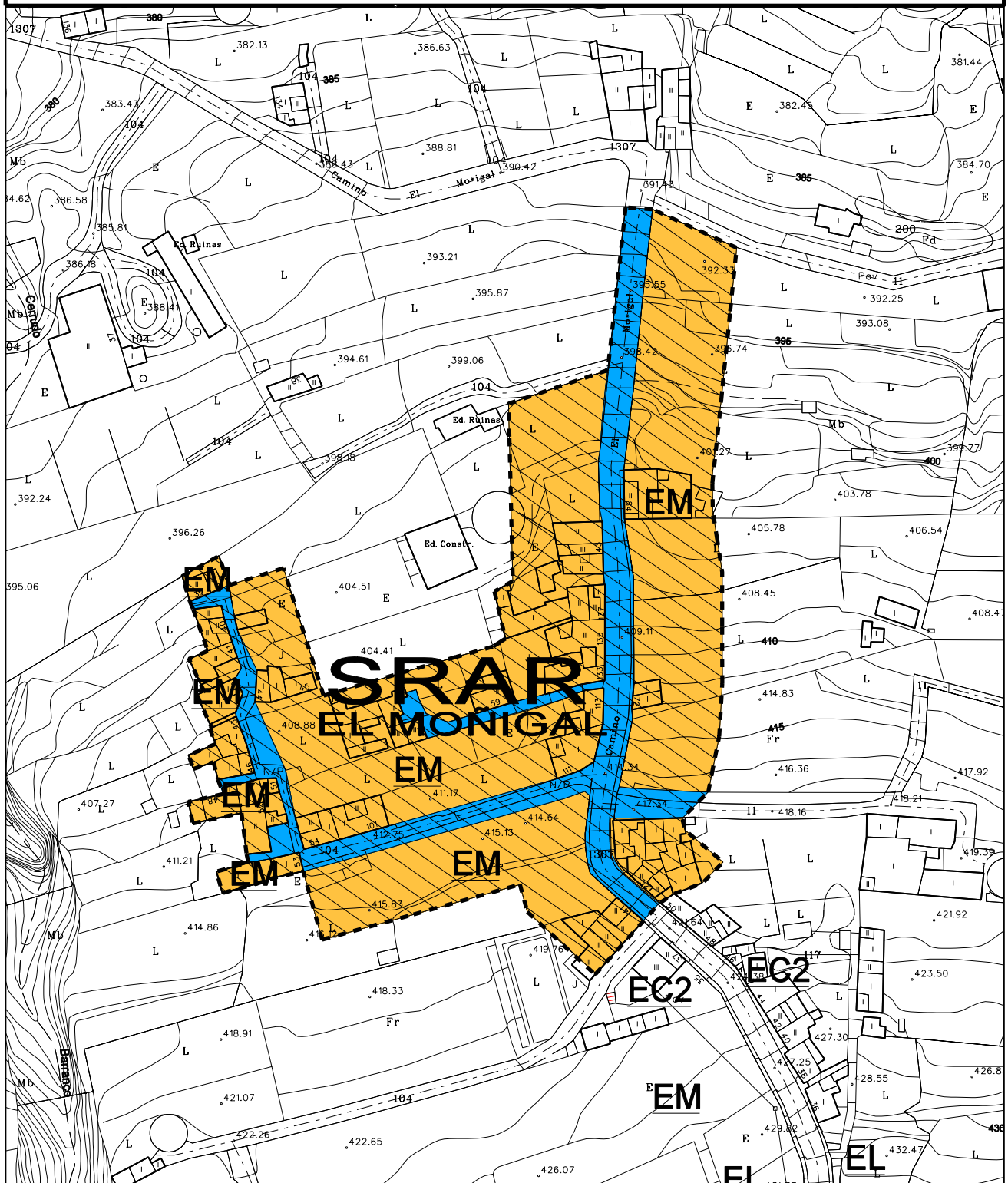
SUPERFICIE
2976 m²

SUPERFICIE
0 m²

SUPERFICIE

SUPERFICIE DEL AMBITO
3647 m²

ASENTAMIENTO RURAL EL MOÑIGAL



**SUELO RUSTICO
ASENTAMIENTO RURAL**



ESPACIO LIBRE



VIARIO ESTRUCTURANTE



LIMITE AMBITO

SUPERFICIE
13751 m²

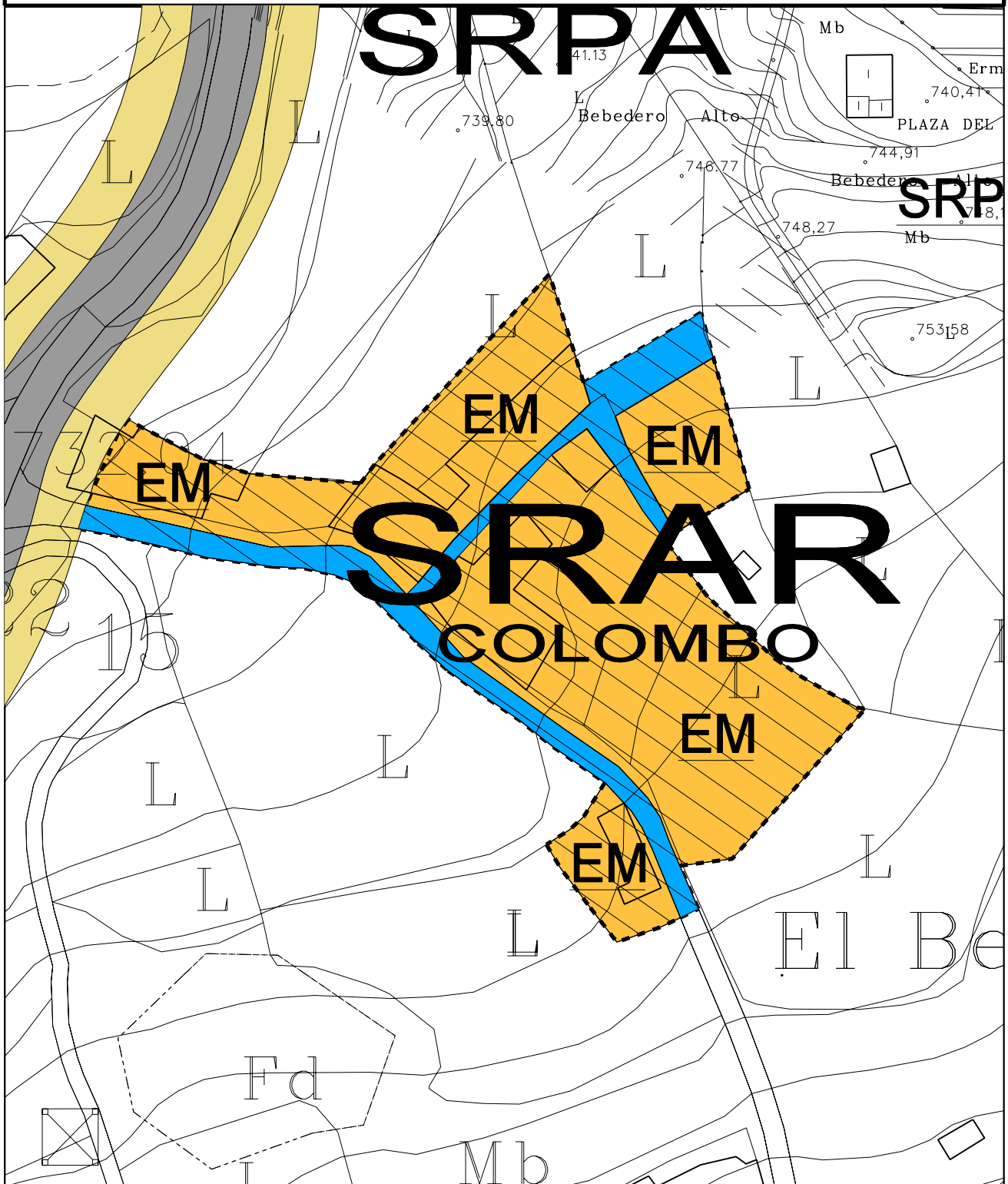
SUPERFICIE
0 m²

SUPERFICIE

SUPERFICIE DEL AMBITO

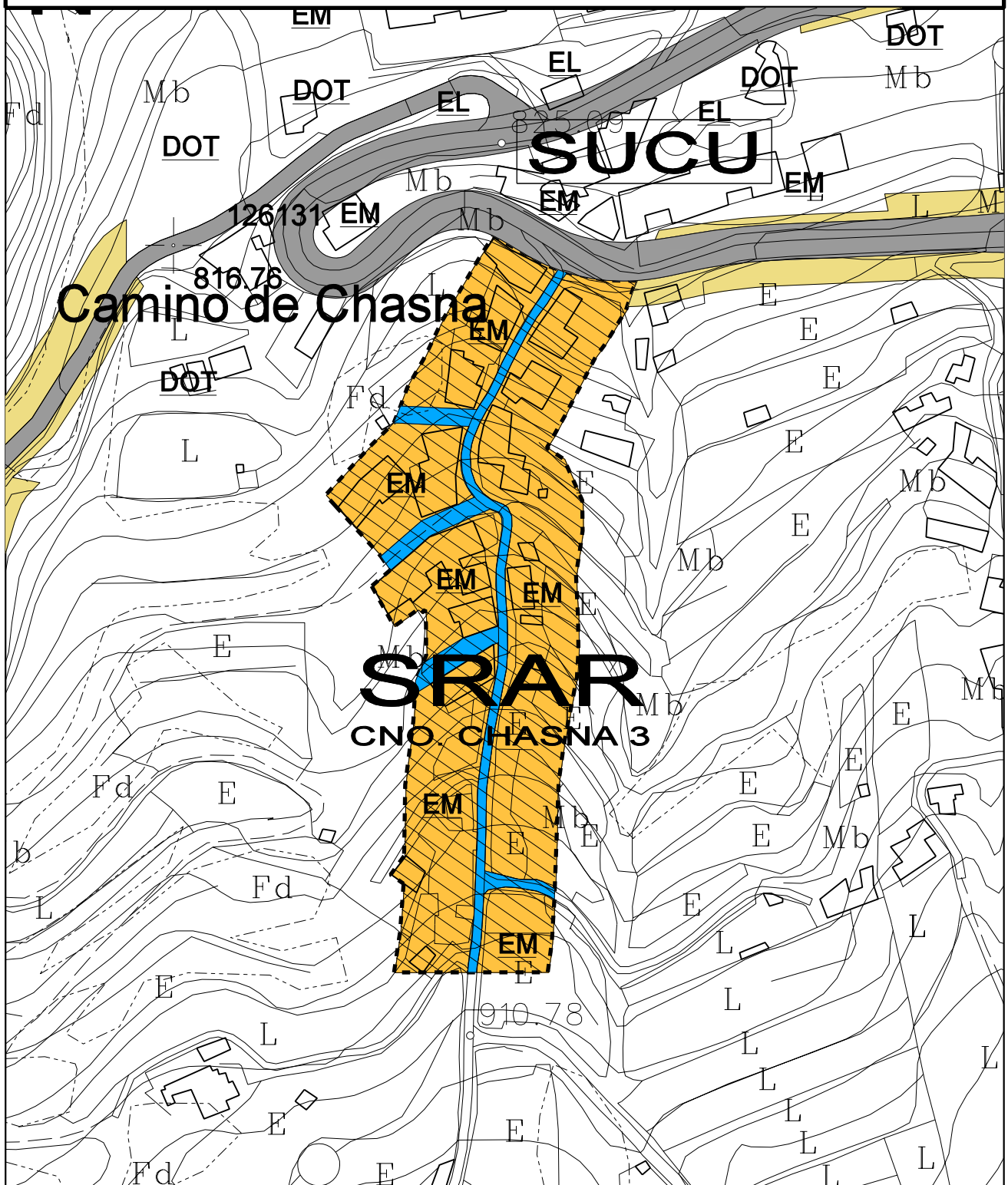
16696 m²

ASENTAMIENTO RURAL COLOMBO



		SUELO RUSTICO ASENTAMIENTO RURAL	SUPERFICIE 5150 m²
		ESPACIO LIBRE	SUPERFICIE 0 m²
		VIARIO ESTRUCTURANTE	SUPERFICIE
		LIMITE AMBITO	SUPERFICIE DEL AMBITO 6089 m²

ASENTAMIENTO RURAL CNO. DE CHASNA 3



**SUELO RUSTICO
ASENTAMIENTO RURAL**



ESPACIO LIBRE



VIARIO ESTRUCTURANTE



LIMITE AMBITO

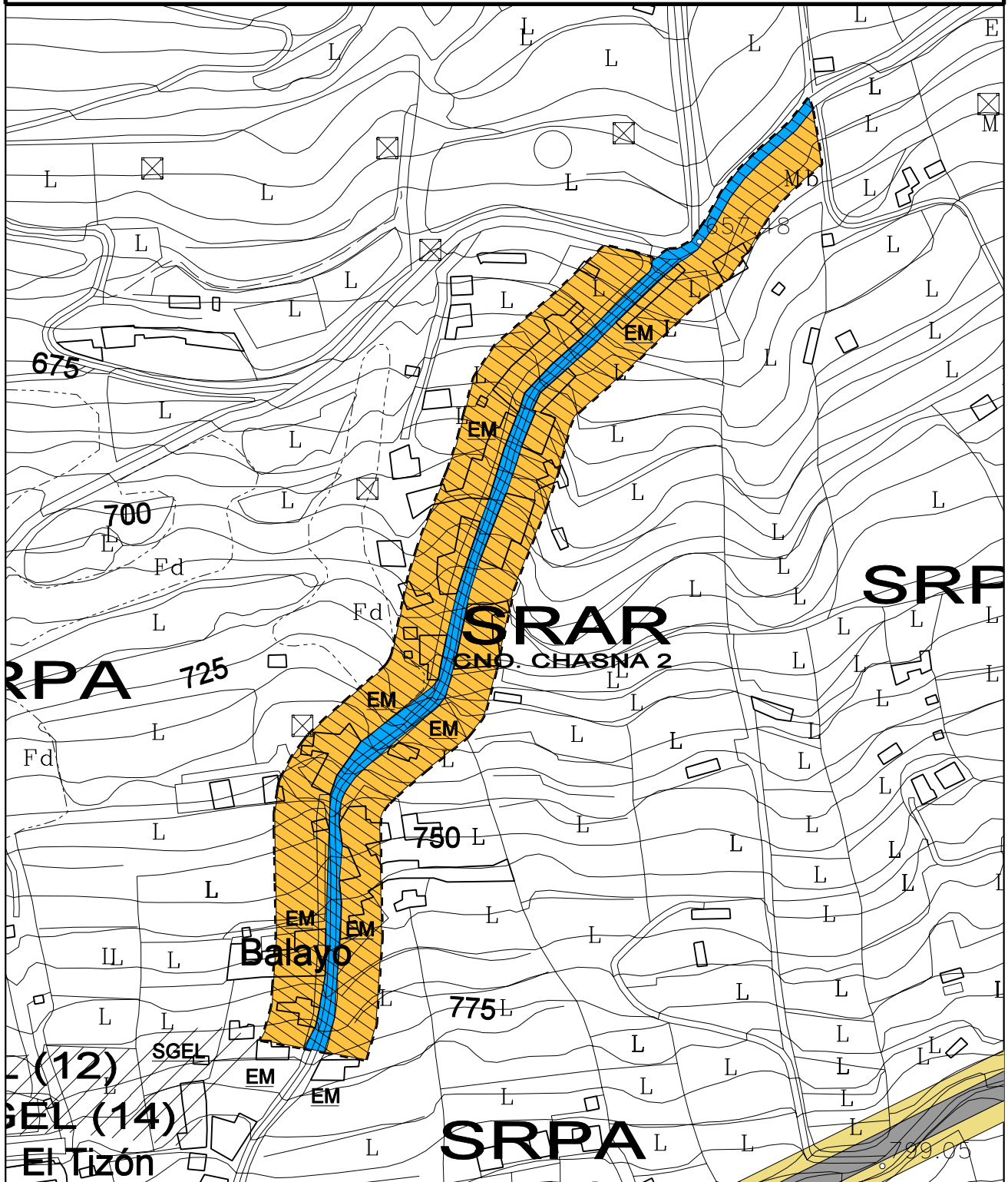
SUPERFICIE
13393 m²



SUPERFICIE
0 m²

SUPERFICIE

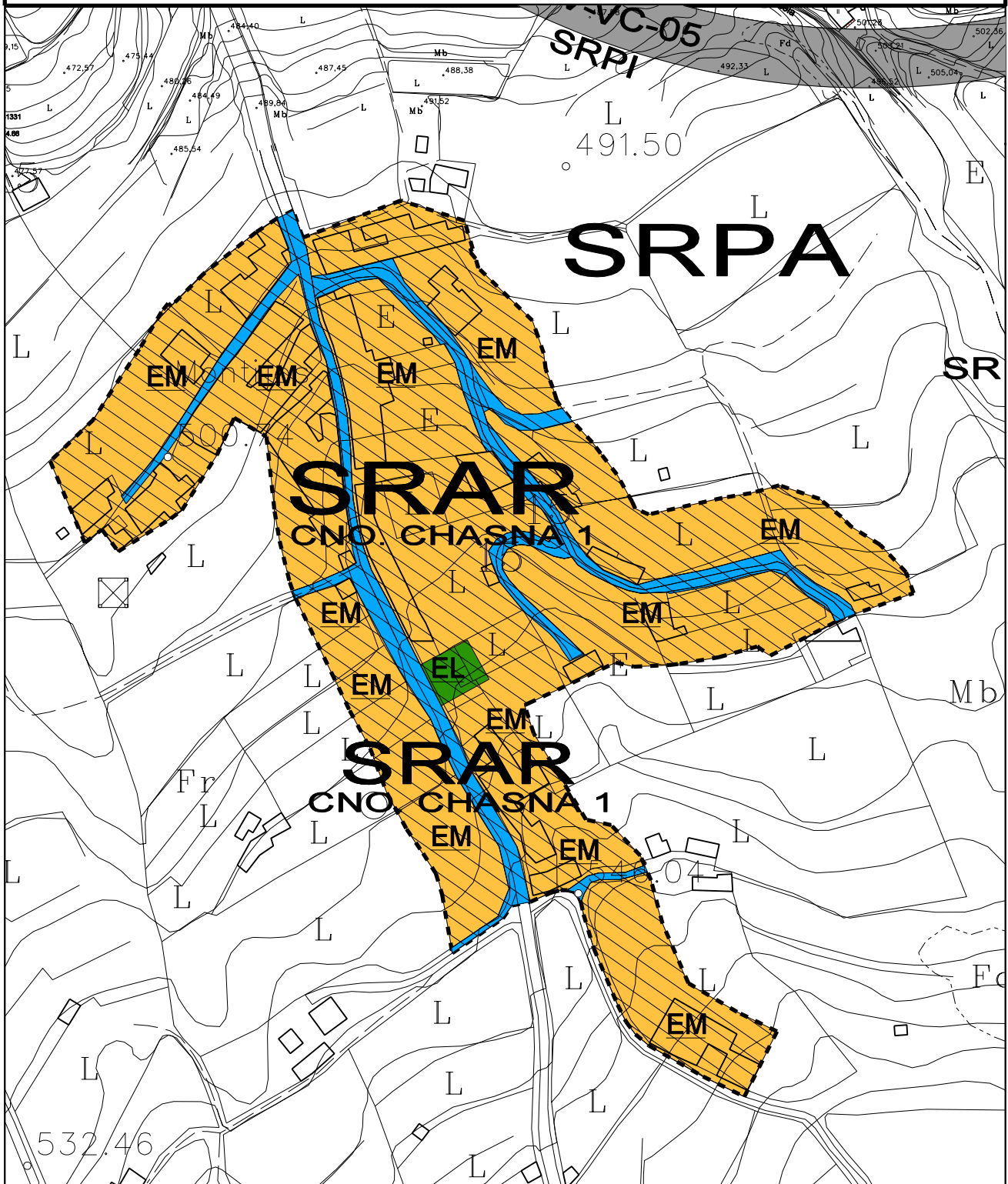
SUPERFICIE DEL AMBITO
14943 m²

ASENTAMIENTO RURAL CNO. DE CHASNA 2



		SUELO RUSTICO ASENTAMIENTO RURAL	SUPERFICIE 20425 m ²
		ESPACIO LIBRE	SUPERFICIE 0 m ²
		VIARIO ESTRUCTURANTE	SUPERFICIE
		LIMITE AMBITO	SUPERFICIE DEL AMBITO 23906 m ²

ASENTAMIENTO RURAL CNO. DE CHASNA 1



**SUELO RUSTICO
ASENTAMIENTO RURAL**



ESPACIO LIBRE



VIARIO ESTRUCTURANTE



LIMITE AMBITO

SUPERFICIE
27933 m²

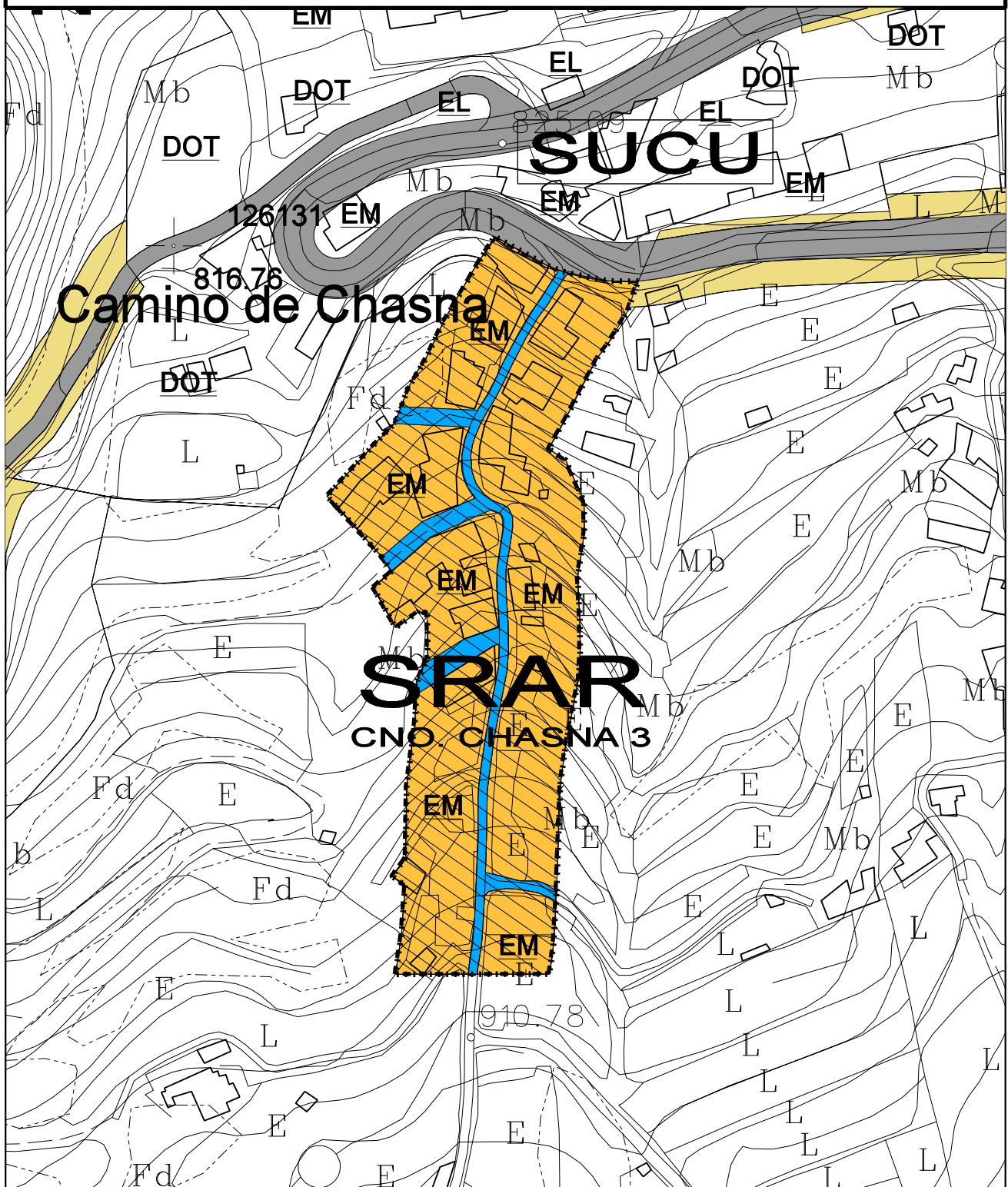
SUPERFICIE
287 m²

SUPERFICIE

SUPERFICIE DEL AMBITO

31704 m²

ASENTAMIENTO RURAL CNO. DE CHASNA 3



**SUELO RUSTICO
ASENTAMIENTO RURAL**



ESPACIO LIBRE



VIARIO ESTRUCTURANTE



LIMITE AMBITO

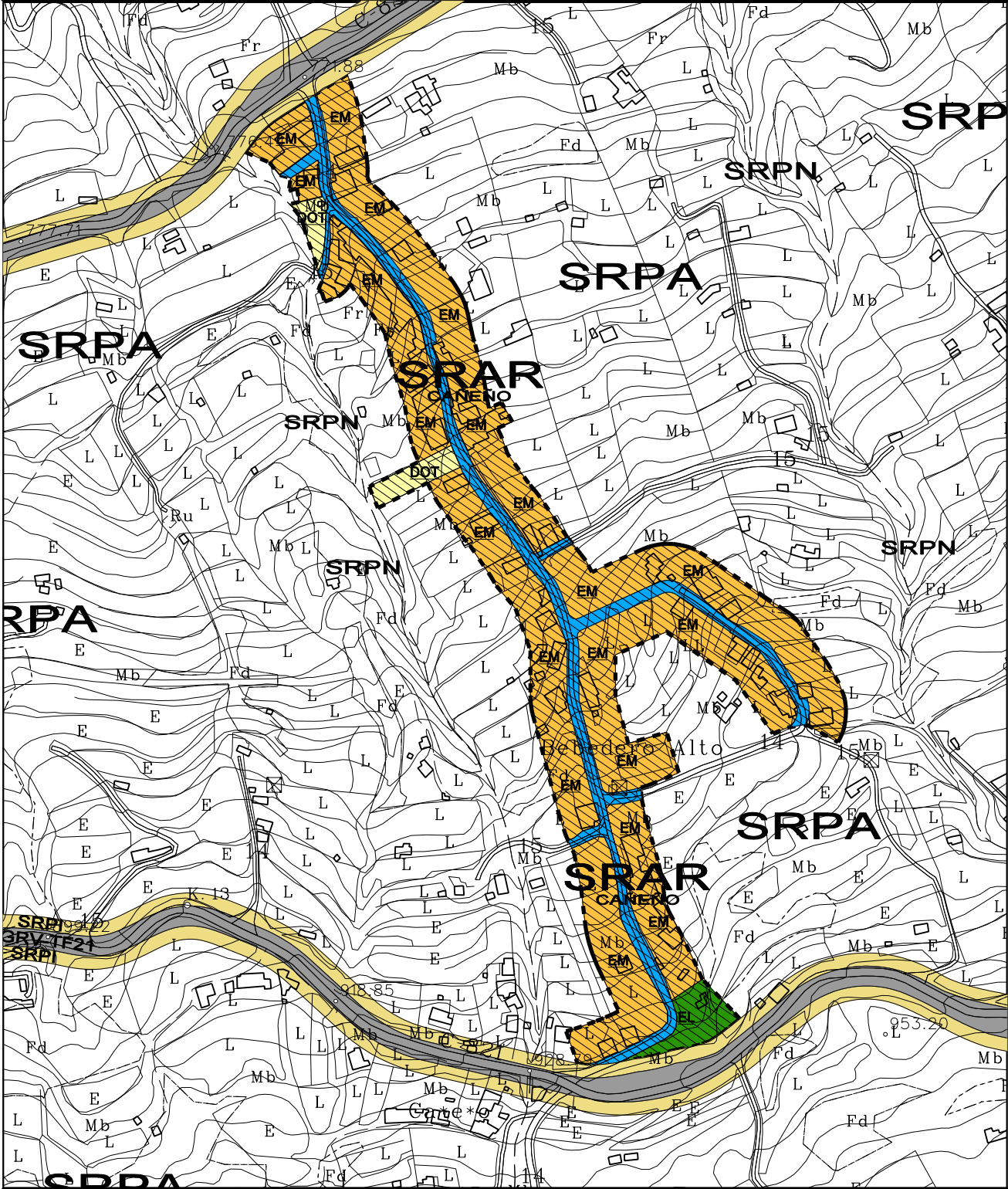
SUPERFICIE
13393 m²

SUPERFICIE
0 m²

SUPERFICIE

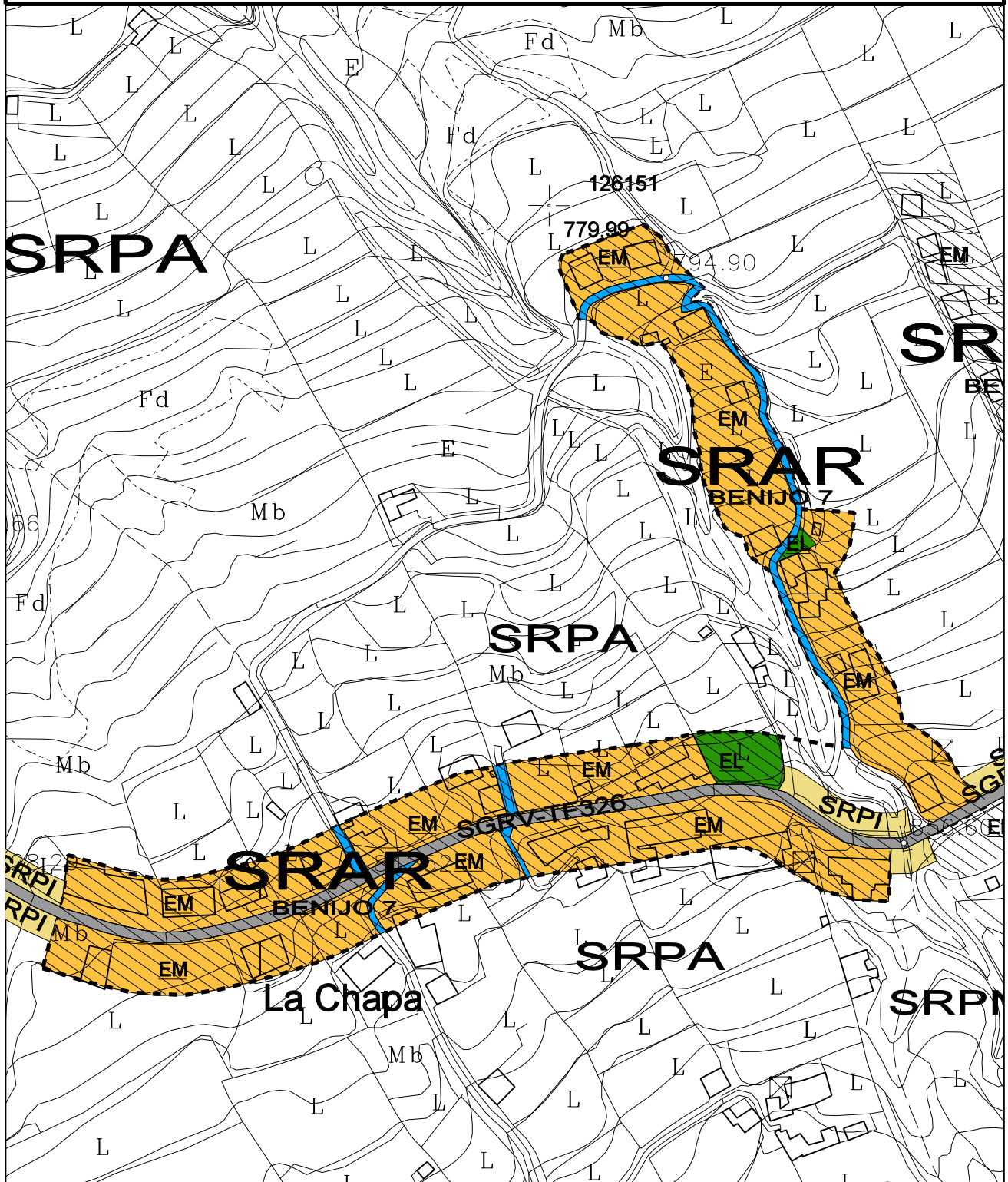
SUPERFICIE DEL AMBITO
14943 m²

ASENTAMIENTO RURAL CAÑEÑO



		SUELO RUSTICO ASENTAMIENTO RURAL	SUPERFICIE 42819 m²
		ESPACIO LIBRE	SUPERFICIE 1563 m²
		VIARIO ESTRUCTURANTE	SUPERFICIE
		LIMITE AMBITO	SUPERFICIE DEL AMBITO 55912 m²

ASENTAMIENTO RURAL BENIJOS 7



**SUELO RUSTICO
ASENTAMIENTO RURAL**



ESPACIO LIBRE



VIARIO ESTRUCTURANTE



LIMITE AMBITO

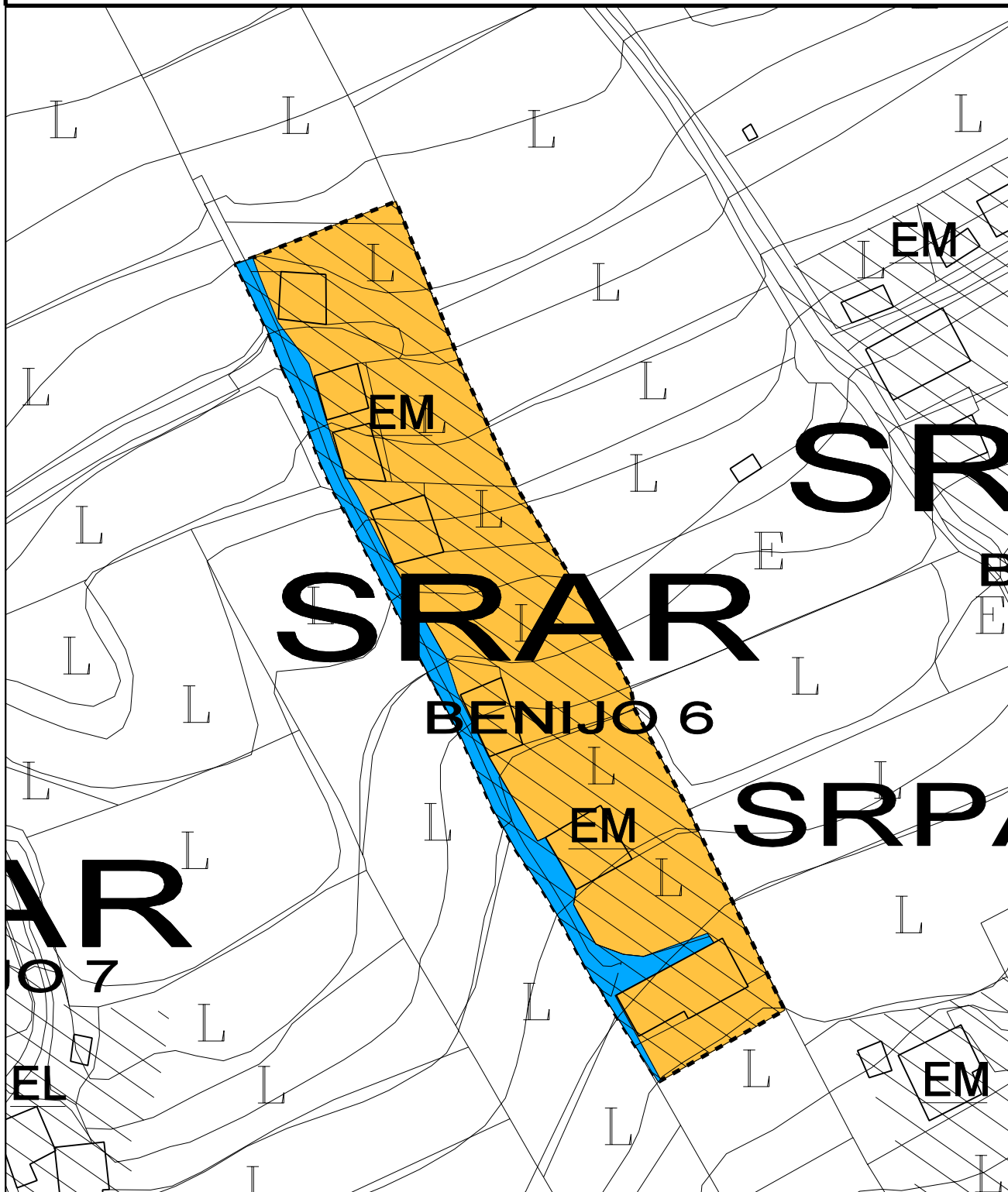
SUPERFICIE
28183 m²

SUPERFICIE
1042 m²

SUPERFICIE

SUPERFICIE DEL AMBITO
35118 m²

ASENTAMIENTO RURAL BENIJOS 6



SUELO RUSTICO
ASENTAMIENTO RURAL



ESPACIO LIBRE



VIARIO ESTRUCTURANTE



LIMITE AMBITO

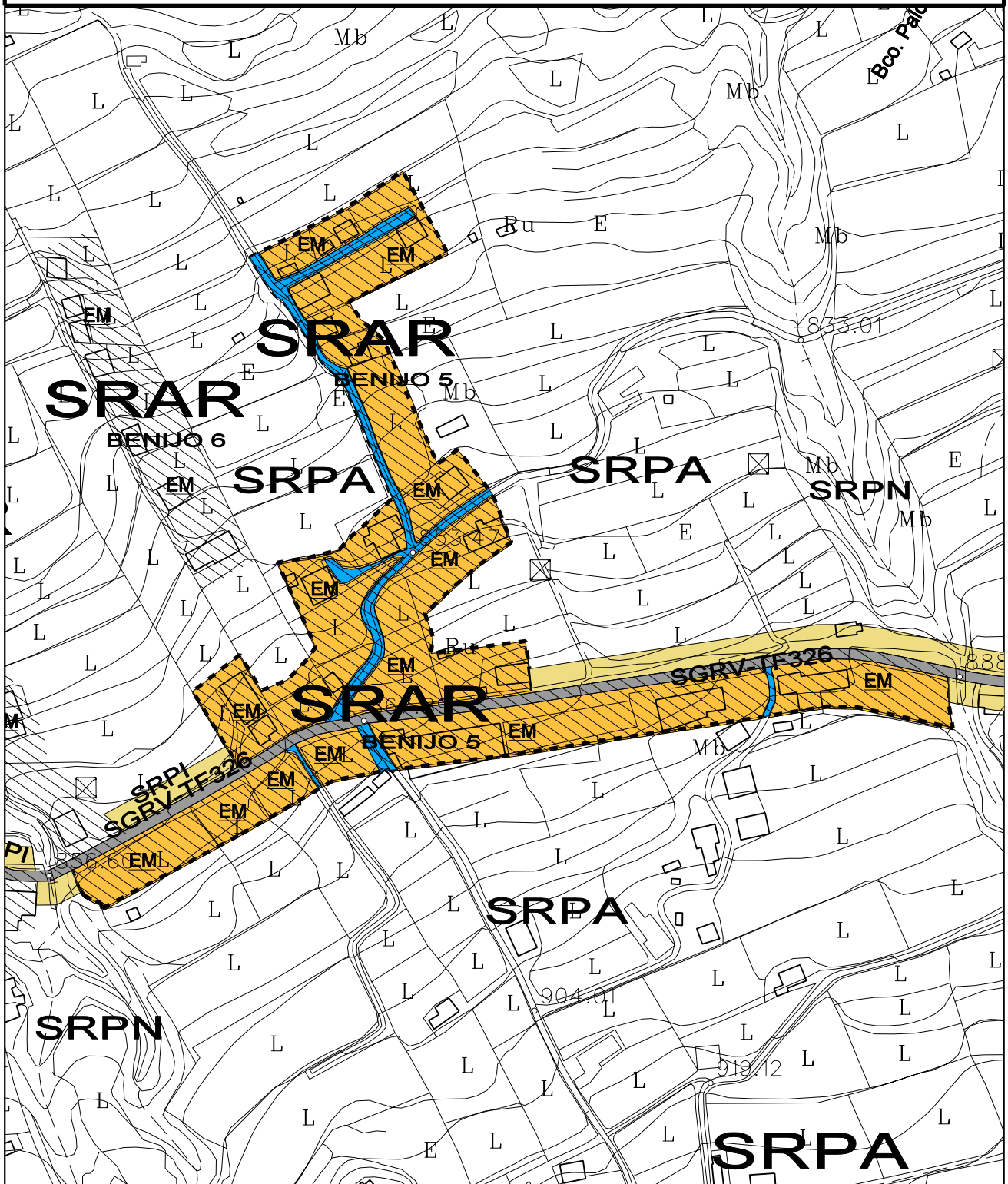
SUPERFICIE
5525 m²

SUPERFICIE
0 m²

SUPERFICIE

SUPERFICIE DEL AMBITO
6348 m²

ASENTAMIENTO RURAL BENIJOS 5



**SUELO RUSTICO
ASENTAMIENTO RURAL**



ESPACIO LIBRE



VIARIO ESTRUCTURANTE



LIMITE AMBITO

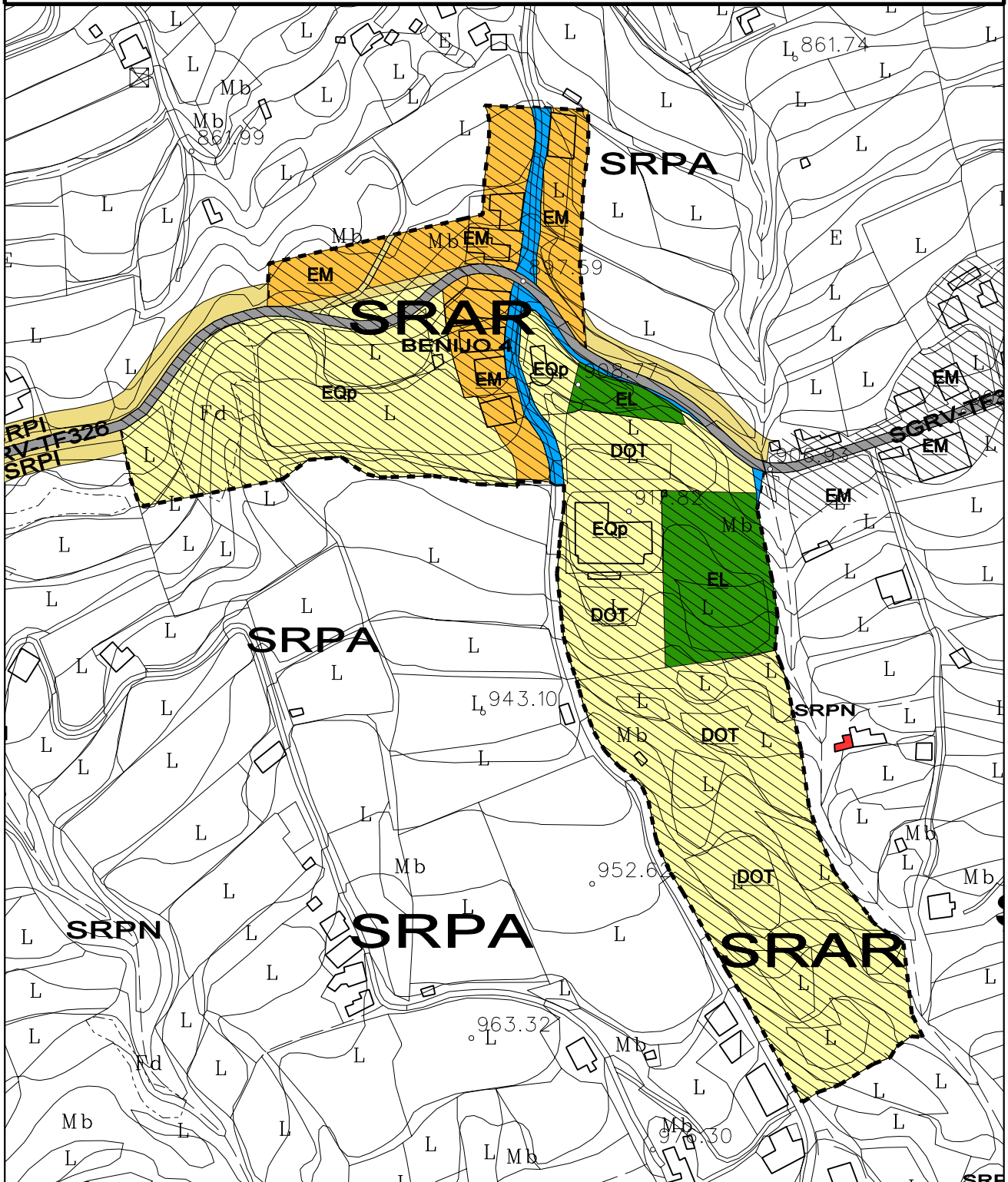
SUPERFICIE
26352 m²

SUPERFICIE
0 m²

SUPERFICIE

SUPERFICIE DEL AMBITO
30732 m²

ASENTAMIENTO RURAL BENIJOS 4



**SUELO RUSTICO
ASENTAMIENTO RURAL**



ESPACIO LIBRE



VIARIO ESTRUCTURANTE



LIMITE AMBITO

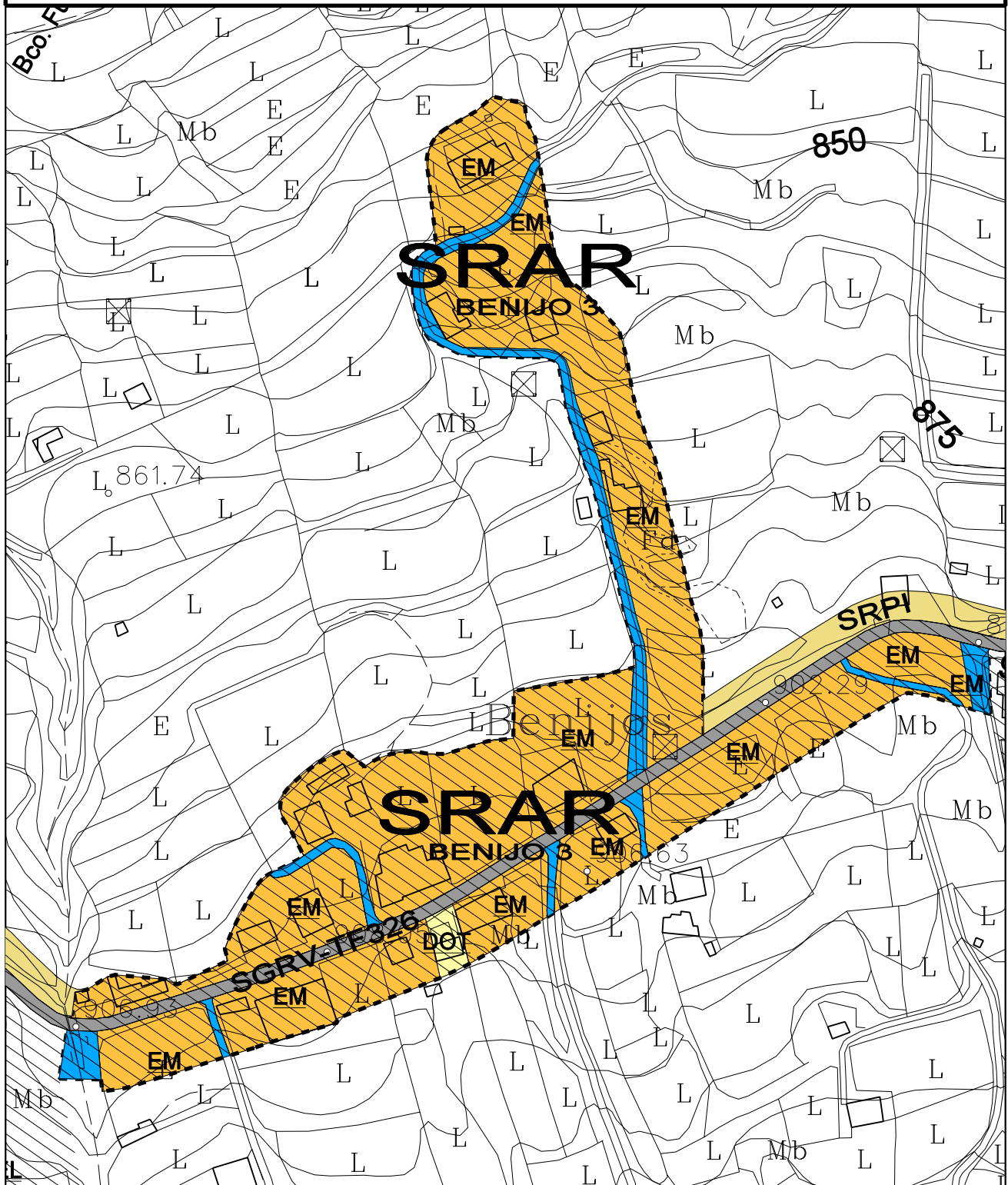
SUPERFICIE
10248 m²

SUPERFICIE
6145 m²

SUPERFICIE

SUPERFICIE DEL AMBITO
67054 m²

ASENTAMIENTO RURAL BENIJOS 3



SUELO RUSTICO
ASENTAMIENTO RURAL



ESPACIO LIBRE



VIARIO ESTRUCTURANTE



LIMITE AMBITO

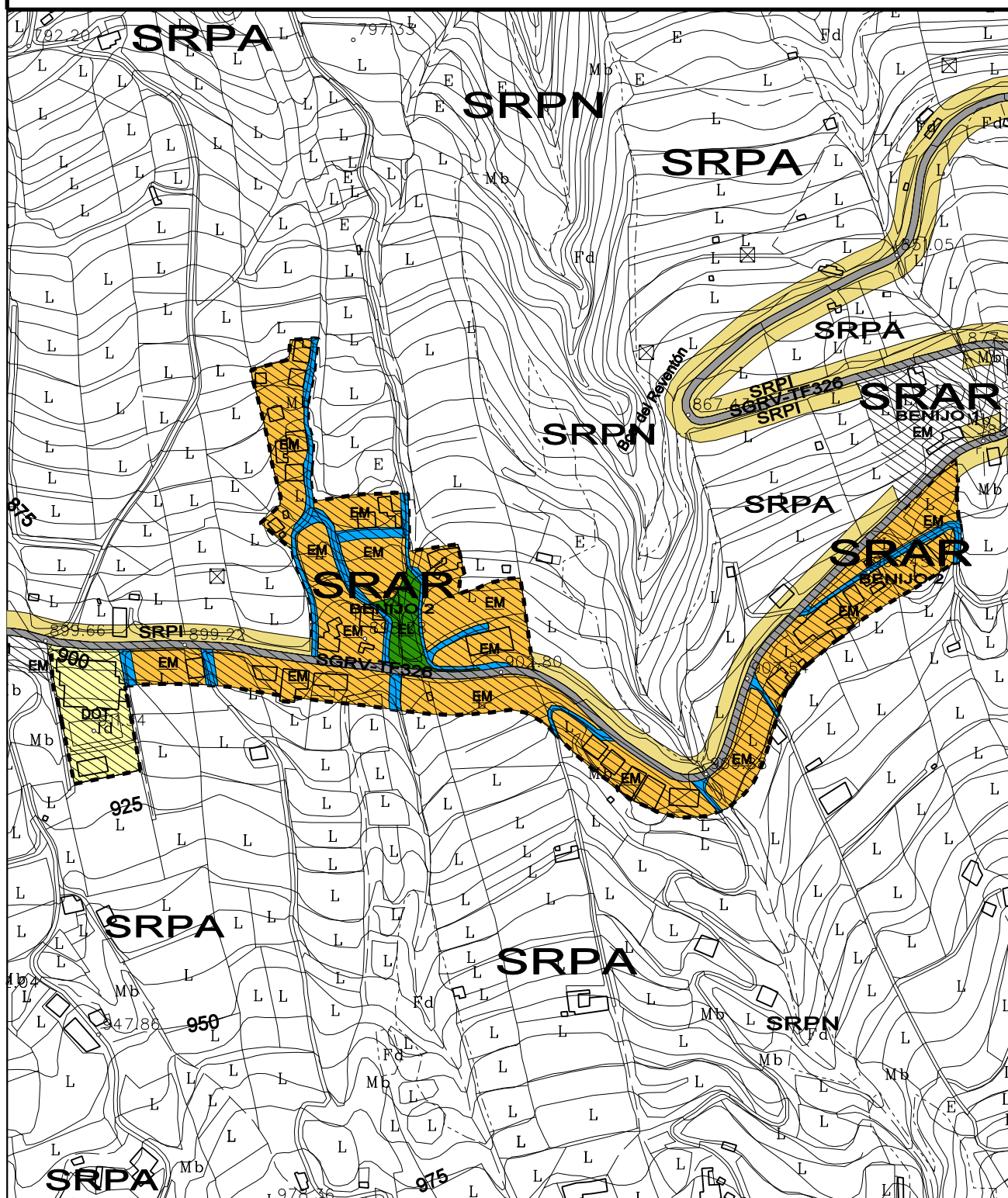
SUPERFICIE
28158 m²

SUPERFICIE
0 m²

SUPERFICIE

SUPERFICIE DEL AMBITO
33413 m²

ASENTAMIENTO RURAL BENIJOS 2



**SUELO RUSTICO
ASENTAMIENTO RURAL**

SUPERFICIE
32787 m²



ESPACIO LIBRE

SUPERFICIE
1448 m²



VIARIO ESTRUCTURANTE

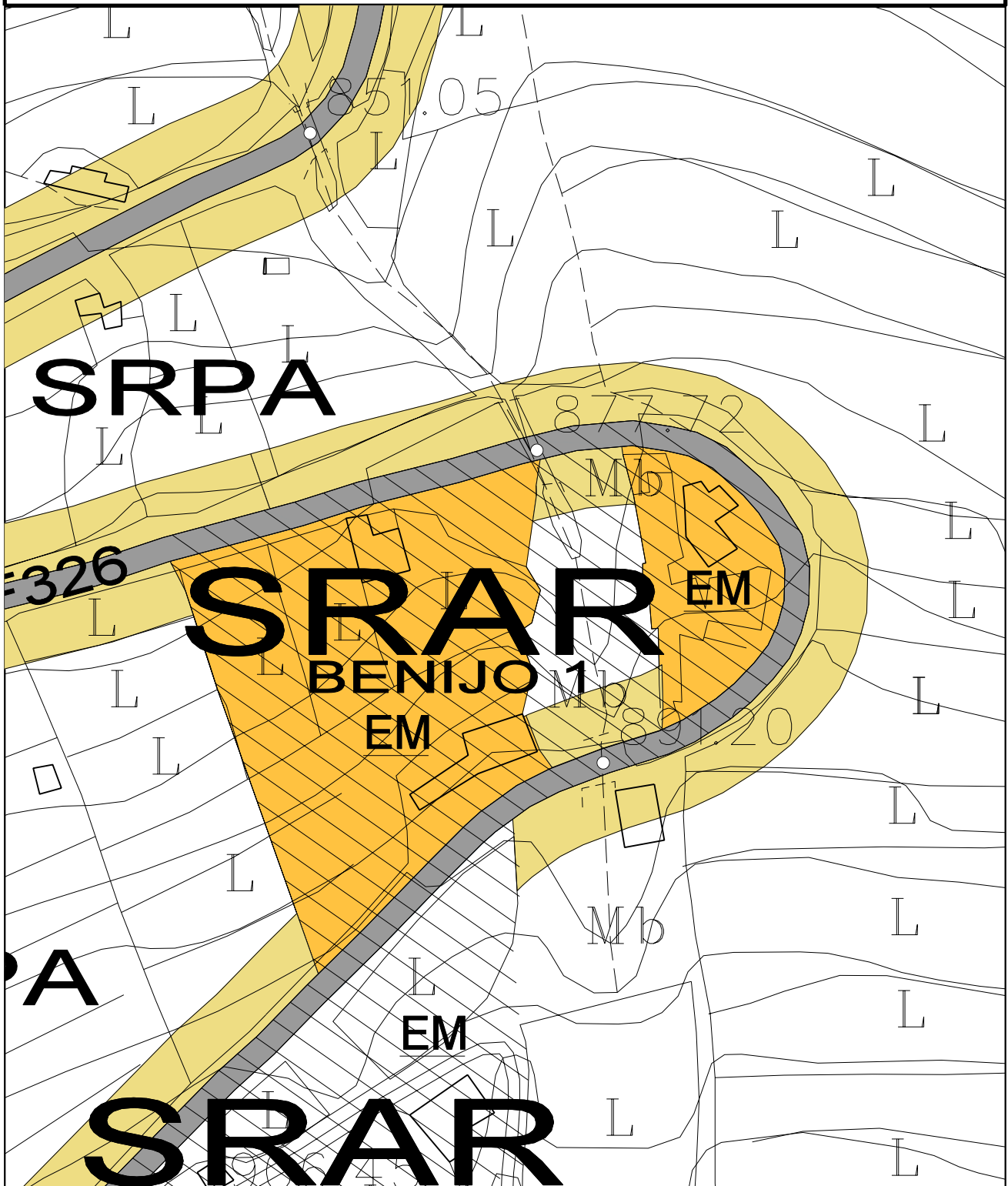
SUPERFICIE



LIMITE AMBITO

SUPERFICIE DEL AMBITO
46800 m²

ASENTAMIENTO RURAL BENIJOS 1



SUELO RUSTICO
ASENTAMIENTO RURAL



ESPACIO LIBRE



VIARIO ESTRUCTURANTE



LIMITE AMBITO

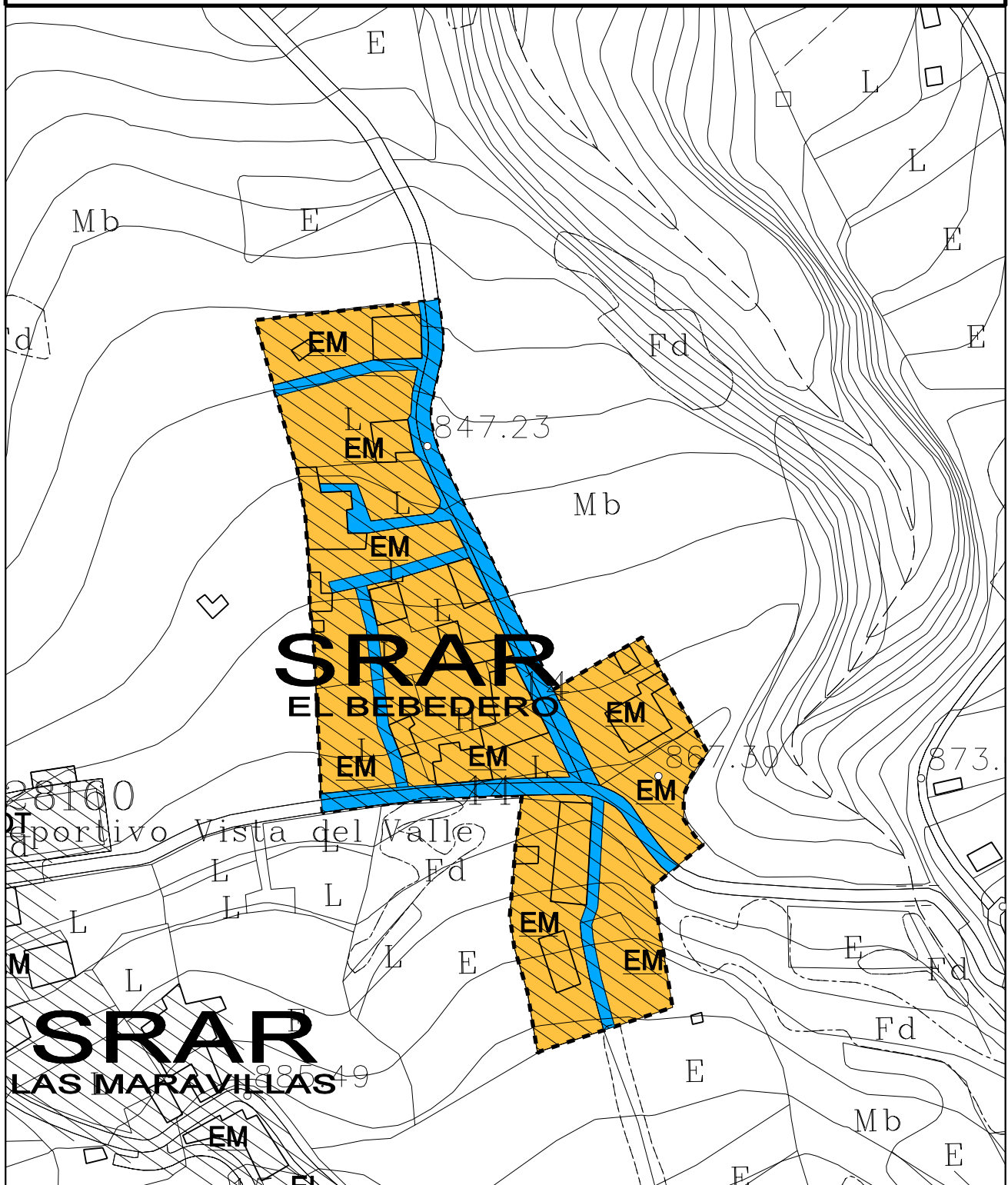
SUPERFICIE
6072 m²

SUPERFICIE
0 m²

SUPERFICIE

SUPERFICIE DEL AMBITO
9009 m²

ASENTAMIENTO RURAL EL BEBEDERO



		SUELO RUSTICO ASENTAMIENTO RURAL	SUPERFICIE 14704 m²
		ESPACIO LIBRE	SUPERFICIE 0 m²
		VIARIO ESTRUCTURANTE	SUPERFICIE
		LIMITE AMBITO	SUPERFICIE DEL AMBITO 17972 m²



**REVISIÓN PLAN GENERAL DE ORDENACIÓN DE LA VILLA DE
LA OROTAVA**

DATOS ESTADÍSTICOS



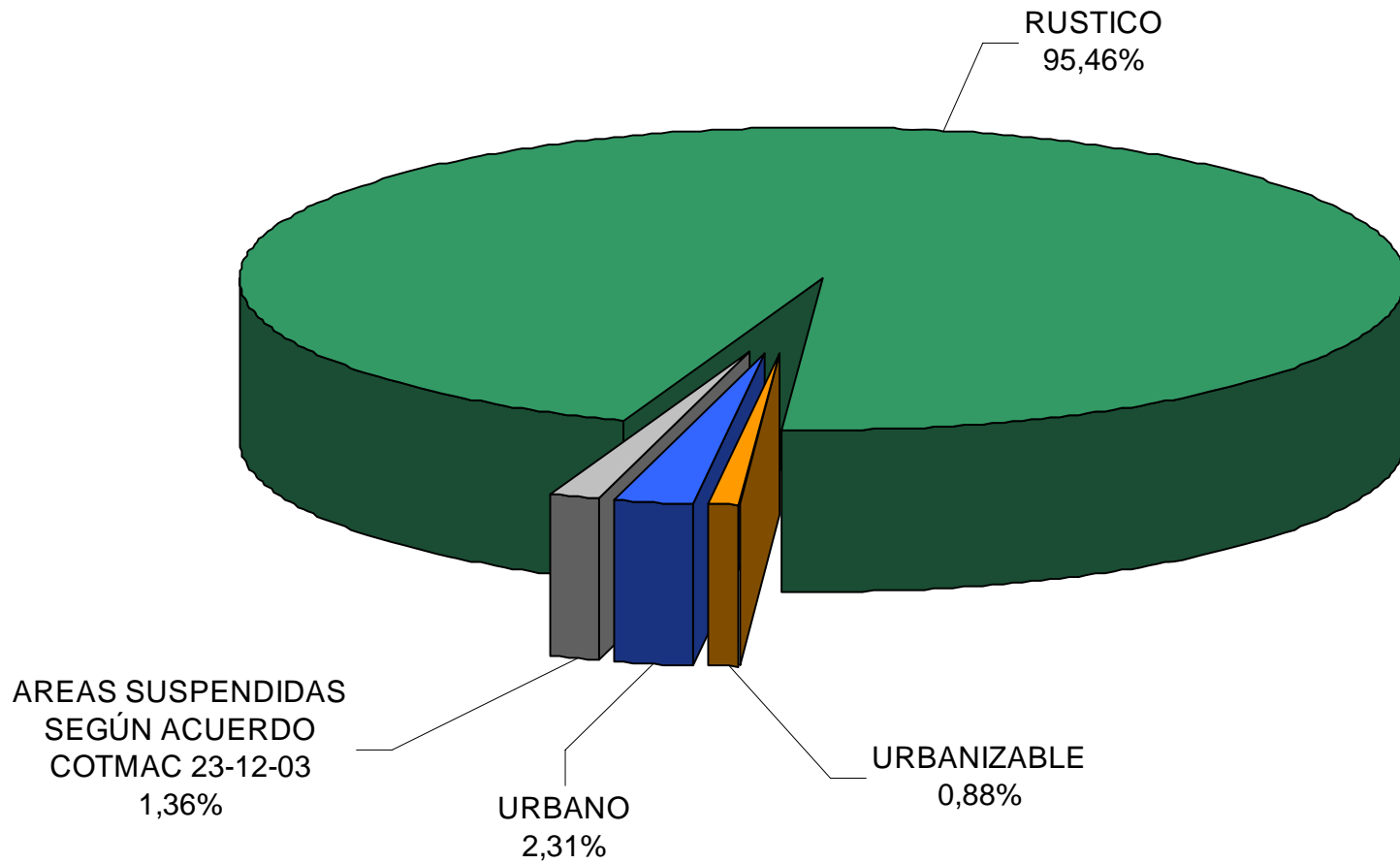
CLASES DE SUELO	SUPERFICIES (Has.)	%
RÚSTICO	20,478.50	95.4582
URBANIZABLE	188.80	0.8801
URBANO	494.54	2.3052
ÁREAS SUSPENDIDAS SEGÚN ACUERDO COTMAC 23-12-03	291.00	1.3565
TOTAL MUNICIPIO	21,452.84	100.0000
CATEGORÍAS DE SUELO RÚSTICO		
	SUPERFICIES (Has.)	%
PROTECCIÓN NATURAL (Espacios Naturales)	18,262.55	89.1791
PROTECCIÓN NATURAL (Barrancos)	240.02	1.1721
PROTECCIÓN AGRARIA	1,438.61	7.0250
PROTECCIÓN TERRITORIAL	115.00	0.5616
PROTECCIÓN CULTURAL	0.32	0.0016
PROTECCIÓN COSTERA	3.48	0.0170
PROTECCIÓN DE INFRAESTRUCTURAS	145.00	0.7081
PROTECCIÓN PAISAJÍSTICA	137.41	0.6710
ASENTAMIENTOS RURALES	136.11	0.6646
ASENTAMIENTOS AGRÍCOLAS	0.00	0.0000
TOTAL	20,478.50	100.0000
RESUMEN CATEGORÍAS DE SUELO RÚSTICO		
	SUPERFICIES (Has.)	%
PROTECCIÓN POR LEY (ESPACIOS NATURALES)	18,262.55	89.1791
PROTECCIÓN DE PLAN GENERAL	2,079.84	10.1562
ASENTAMIENTOS CON USO RESIDENCIAL	136.11	0.6646
TOTAL	20,478.50	100.0000
ESPACIOS NATURALES		
	SUPERFICIES (Has.)	%
PARQUE NACIONAL DE LAS CAÑADAS	8,599.71	47.0893
MONUMENTO NATURAL DEL TEIDE	3,412.51	18.6858
PARQUE NATURAL CORONA FORESTAL	5,457.74	29.8849
PAISAJE PROTEGIDO LA RESBALA	585.03	3.2034
RESERVA INTEGRAL DE PINOLERE	179.19	0.9812
PAISAJE PROTEGIDO COSTA DE ACENTEJO	28.37	0.1553
TOTAL	18,262.55	100.0000
CATEGORÍAS DE SUELO URBANIZABLE		
	SUPERFICIES (Has.)	%
SECTORIZADO NO ORDENADO	108.26	57.3411
SECTORIZADO ORDENADO – PLAN GENERAL	19.27	10.2066
SECTORIZADO ORDENADO – ORDENACIÓN INCORPORADA	57.66	30.5403
NO SECTORIZADO DIFERIDO	3.61	1.9121
TOTAL	188.80	100.0000
CATEGORÍAS DE SUELO URBANO		
	SUPERFICIES (Has.)	%
CONSOLIDADO	352.66	71.3107
NO CONSOLIDADO	73.88	14.9391
INTERÉS CULTURAL	55.00	11.1214
RENOVACIÓN Y REHABILITACIÓN	13.00	2.6287
TOTAL	494.54	100.0000



CATEGORÍAS DE SUELO SIN SUPERFICIES DE ESPACIOS NATURALES POR LEY		
CATEGORÍA DE SUELO	SUPERFICIE (Has.)	%
PROTECCIÓN NATURAL (Barrancos)	240.02	7.5235
PROTECCIÓN AGRARIA	1,438.61	45.0934
PROTECCIÓN TERRITORIAL	115.00	3.6047
PROTECCIÓN CULTURAL	0.32	0.0100
PROTECCIÓN COSTERA	3.48	0.1091
PROTECCIÓN DE INFRAESTRUCTURAS	145.00	4.5450
PROTECCIÓN PAISAJÍSTICA	137.41	4.3071
ASENTAMIENTOS RURALES	136.11	4.2664
ASENTAMIENTOS AGRÍCOLAS	0.00	0.0000
TOTAL SUELO RÚSTICO	2,215.95	69.4592
SECTORIZADO NO ORDENADO	108.26	3.3934
SECTORIZADO ORDENADO – PLAN GENERAL	19.27	0.6040
SECTORIZADO ORDENADO – ORDENACIÓN INCORPORADA	57.66	1.8074
NO SECTORIZADO DIFERIDO	3.61	0.1132
TOTAL SUELO URBANIZABLE	188.80	5.9180
CONSOLIDADO	410.00	12.8515
NO CONSOLIDADO	84.54	2.6499
TOTAL SUELO URBANO	494.54	15.5014
ÁREAS SUSPENDIDAS SEGÚN ACUERDO COTMAC 23-12-03	291.00	9.1214
TOTAL	3,190.29	

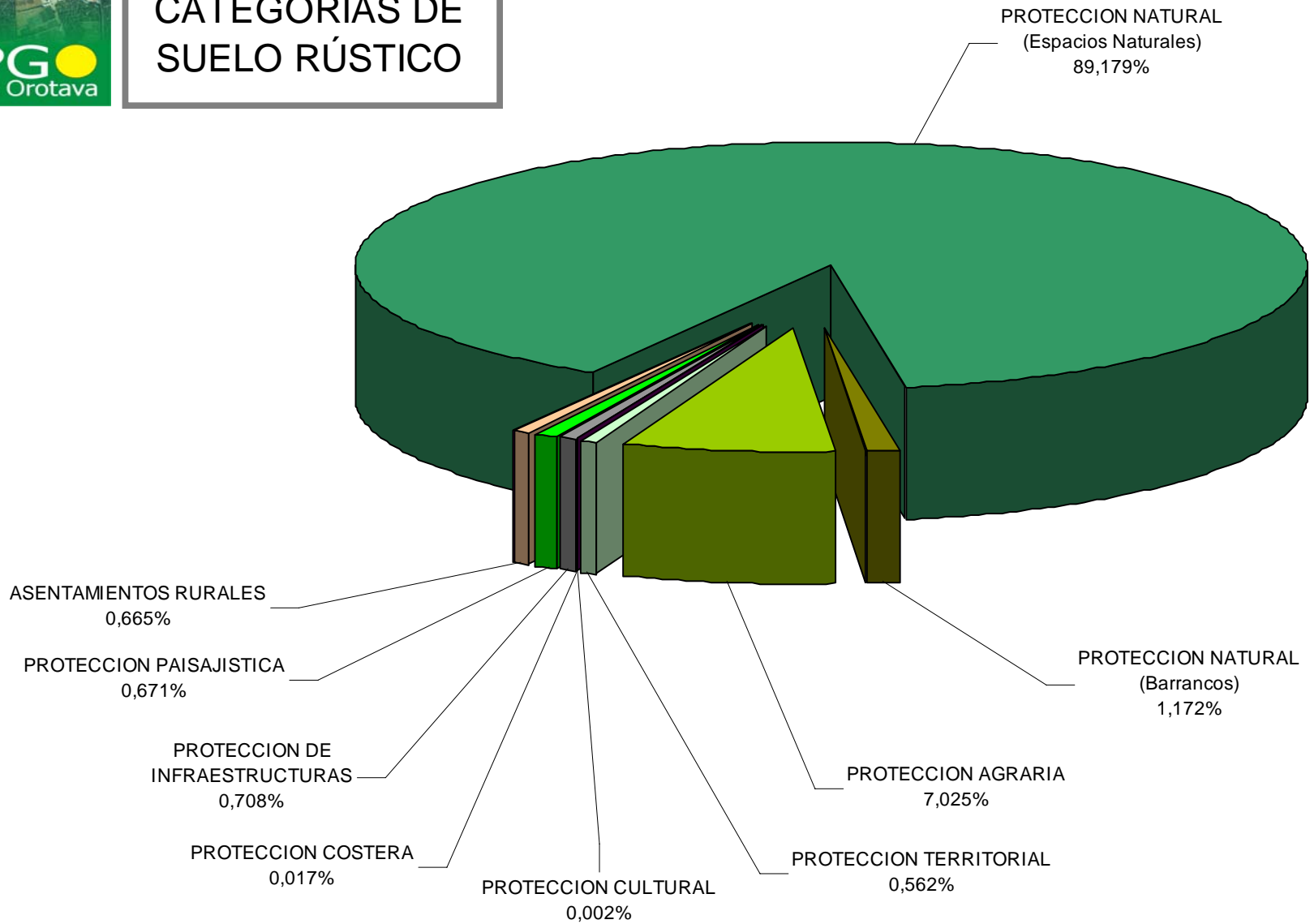


CLASIFICACIÓN DE SUELO



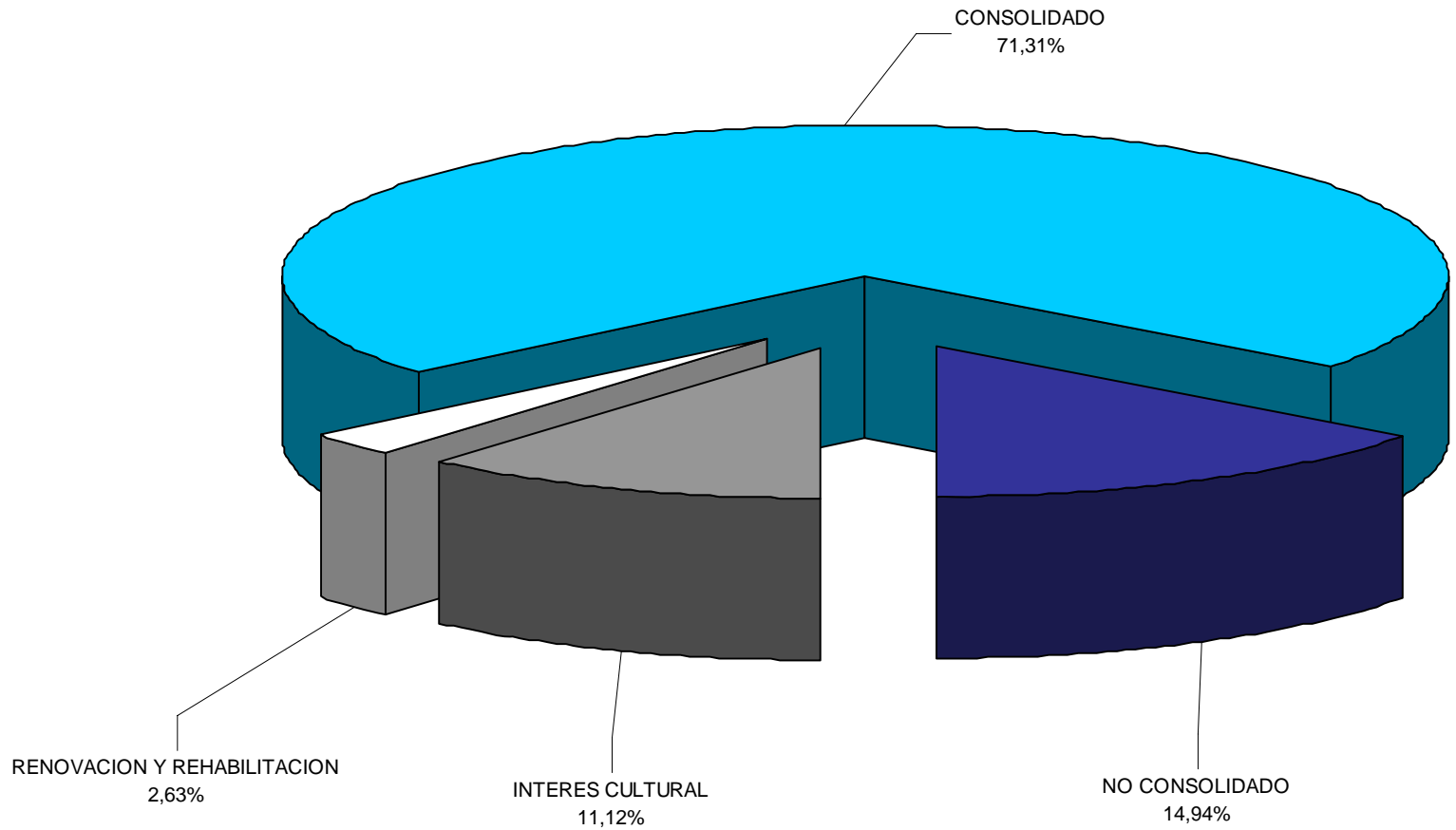


CATEGORÍAS DE SUELO RÚSTICO



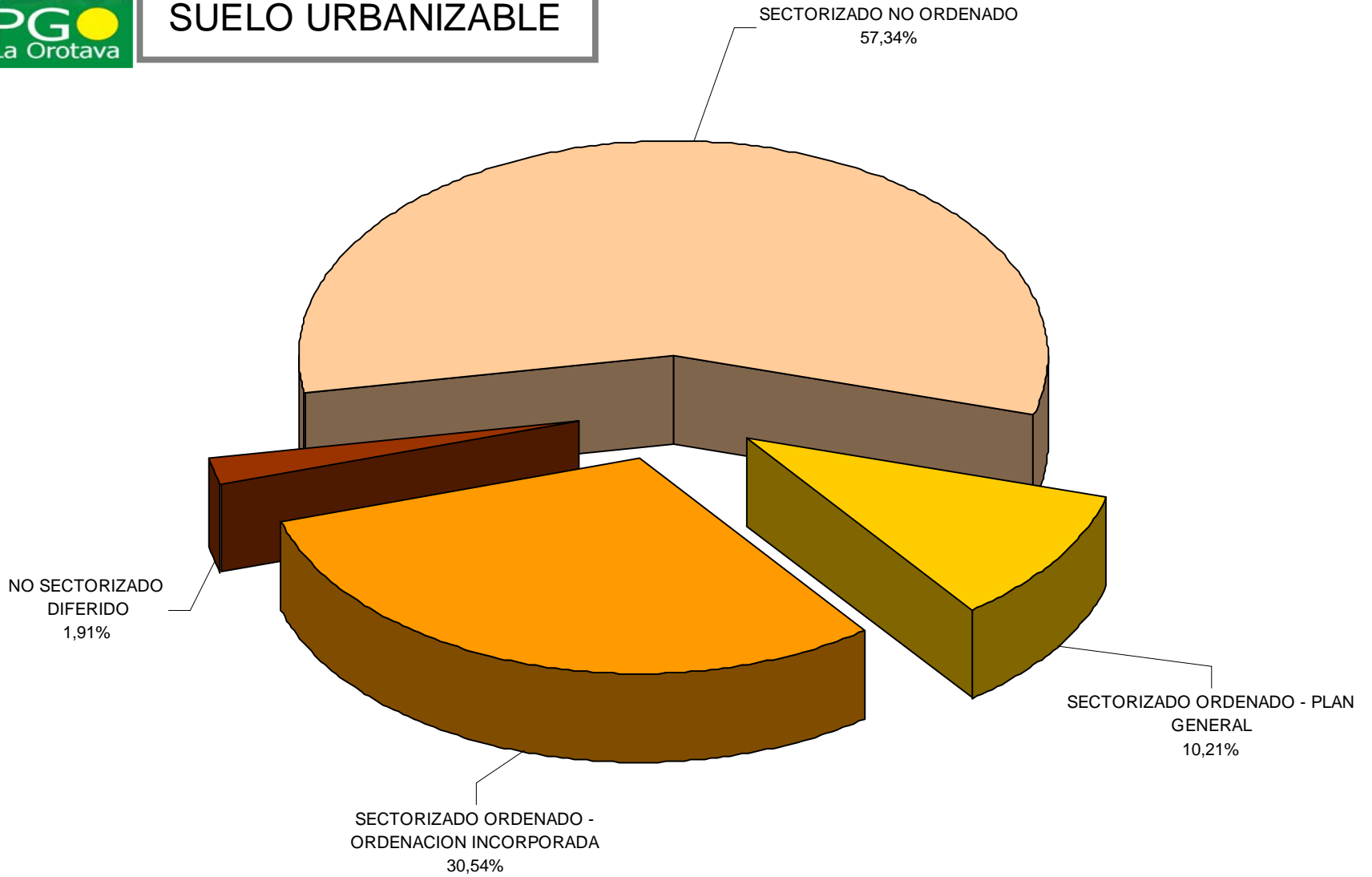


CATEGORÍAS DE SUELO URBANO



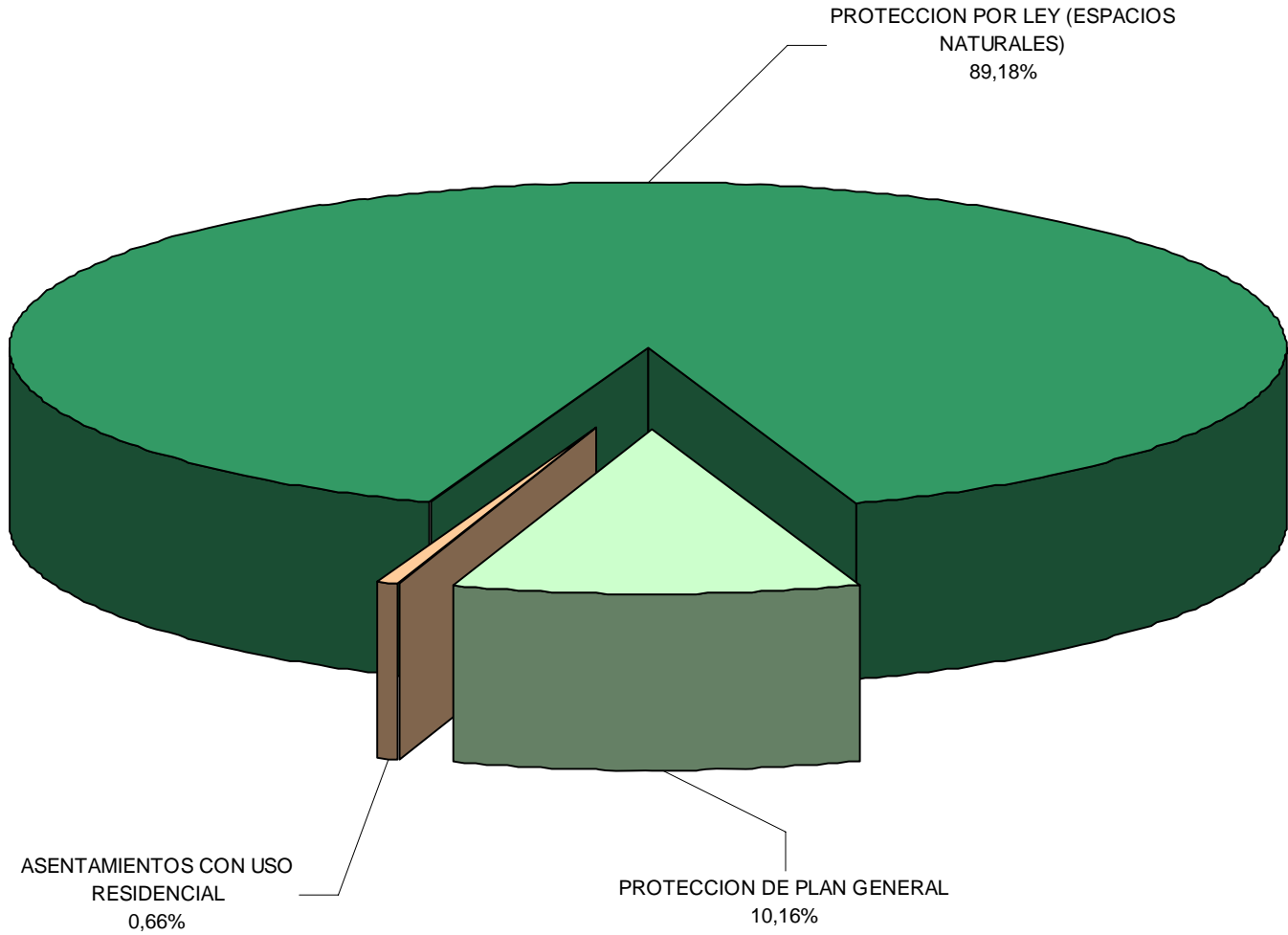


CATEGORÍAS DE SUELO URBANIZABLE





SUELO RÚSTICO SEGÚN TIPOS DE PROTECCIÓN





CLASES DE SUELO SIN ESPACIOS PROTEGIDOS POR LEY

