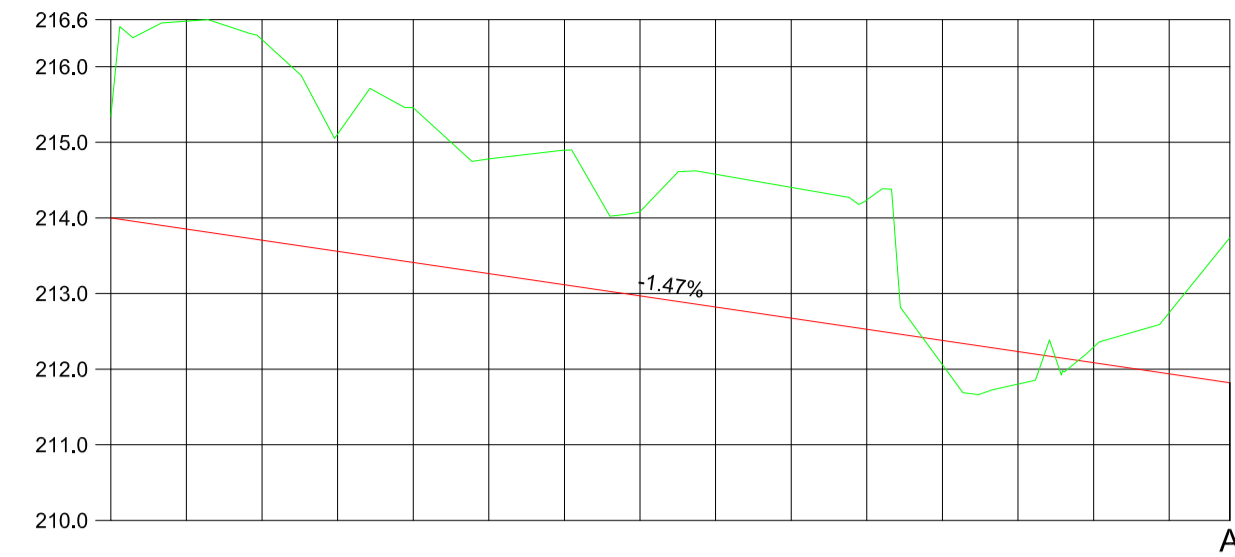


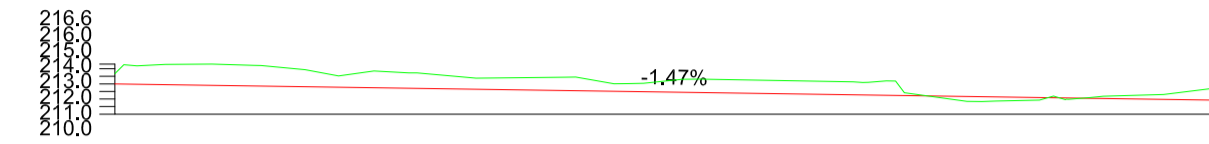
PERFIL LONGITUDINAL
CALLE M1.



P.K.		0.0	10.0	20.0	30.0	40.0	50.0	60.0	70.0	80.0	90.0	100.0	110.0	120.0	130.0	140.0	148.0
COTAS RASANTE		214.00	213.85	213.71	213.56	213.41	213.26	213.12	212.97	212.82	212.67	212.53	212.38	212.23	212.09	211.94	211.82
COTAS DE TERRENO NATURAL		215.34	216.60	216.36	215.11	215.46	214.78	214.89	214.08	214.58	214.40	214.24	212.06	211.80	212.29	212.75	213.74
COTAS ROJAS	TERRAPLEN											0.32	0.43				
	DESMONTE	-1.34	-2.75	-2.65	-1.55	-2.05	-1.52	-1.78	-1.11	-1.76	-1.73	-1.71			-0.21	-0.81	-1.92

Escala H: 1000 Escala V: 100

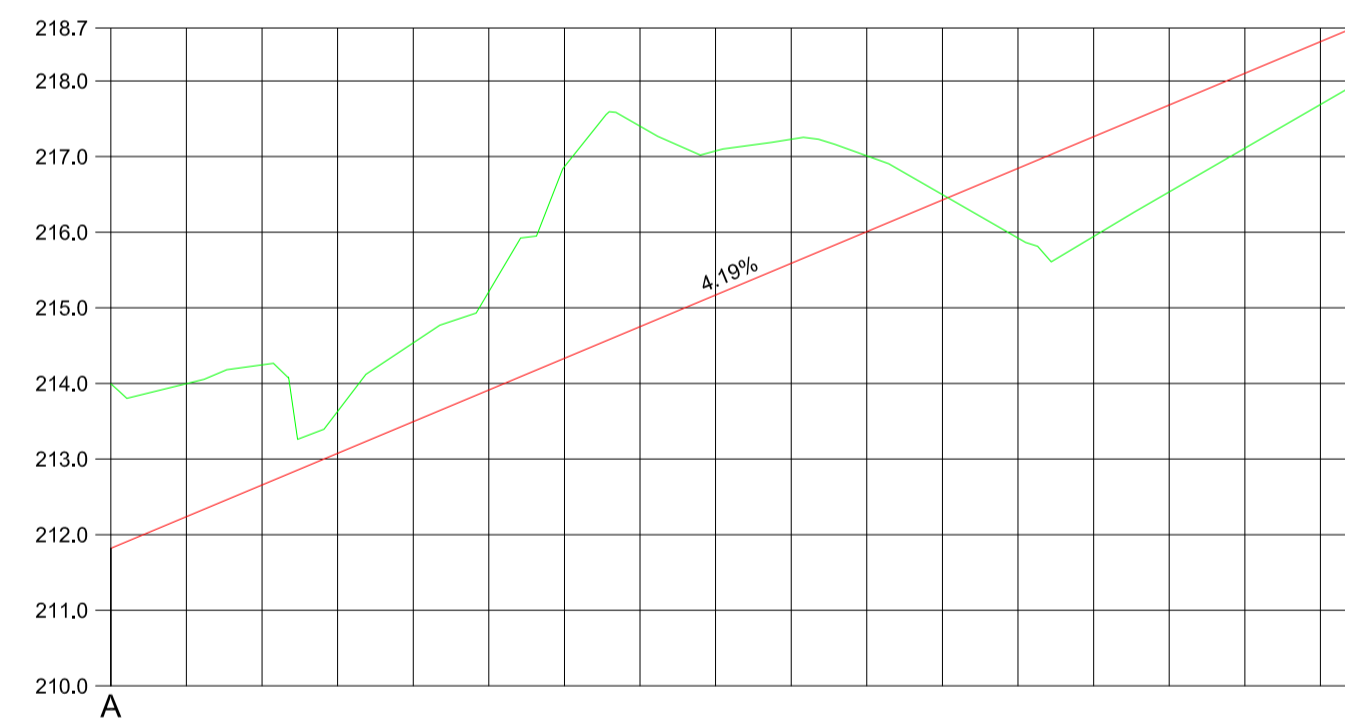
PERFIL LONGITUDINAL
CALLE M1.



P.K.		0.0	10.0	20.0	30.0	40.0	50.0	60.0	70.0	80.0	90.0	100.0	110.0	120.0	130.0	140.0	148.0
COTAS RASANTE		214.00	213.85	213.71	213.56	213.41	213.26	213.12	212.97	212.82	212.67	212.53	212.38	212.23	212.09	211.94	211.82
COTAS DE TERRENO NATURAL		215.34	216.60	216.36	215.11	215.46	214.78	214.89	214.08	214.58	214.40	214.24	212.06	211.80	212.29	212.75	213.74
COTAS ROJAS	TERRAPLEN											0.32	0.43				
	DESMONTE	-1.34	-2.75	-2.65	-1.55	-2.05	-1.52	-1.78	-1.11	-1.76	-1.73	-1.71			-0.21	-0.81	-1.92

Escala H: 1000 Escala V: 1000

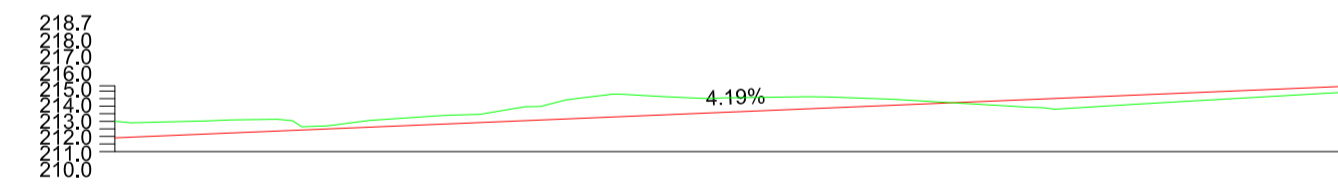
PERFIL LONGITUDINAL
CALLE M2.



P.K.		0.0	10.0	20.0	30.0	40.0	50.0	60.0	70.0	80.0	90.0	100.0	110.0	120.0	130.0	140.0	150.0	160.0	164.3
COTAS RASANTE		211.82	212.24	212.66	213.08	213.49	213.91	214.33	214.75	215.17	215.59	216.01	216.43	216.84	217.26	217.68	218.10	218.52	218.70
COTAS DE TERRENO NATURAL		214.00	214.00	214.25	213.63	214.54	215.21	216.87	217.40	217.07	217.23	217.01	216.50	215.92	215.94	216.53	217.11	217.69	217.96
COTAS ROJAS	TERRAPLEN												0.92	1.32	1.15	0.99	0.83	0.74	
	DESMONTE	-2.18	-1.76	-1.59	-0.55	-1.04	-1.30	-2.54	-2.65	-1.90	-1.64	-1.00	-0.07						

Escala H: 1000 Escala V: 100

PERFIL LONGITUDINAL
CALLE M2.



P.K.		0.0	10.0	20.0	30.0	40.0	50.0	60.0	70.0	80.0	90.0	100.0	110.0	120.0	130.0	140.0	150.0	160.0	164.3
COTAS RASANTE		211.82	212.24	212.66	213.08	213.49	213.91	214.33	214.75	215.17	215.59	216.01	216.43	216.84	217.26	217.68	218.10	218.52	218.70
COTAS DE TERRENO NATURAL		214.00	214.00	214.25	213.63	214.54	215.21	216.87	217.40	217.07	217.23	217.01	216.50	215.92	215.94	216.53	217.11	217.69	217.96
COTAS ROJAS	TERRAPLEN												0.92	1.32	1.15	0.99	0.83	0.74	
	DESMONTE	-2.18	-1.76	-1.59	-0.55	-1.04	-1.30	-2.54	-2.65	-1.90	-1.64	-1.00	-0.07						

Escala H: 1000 Escala V: 1000

MODIFICACIÓN
MENOR DEL P.G.O.
DE LA OROTAVA
EN LOS ÁMBITOS LA
BORUGA Y SAN
BARTOLOMÉ



EXCMO. AYUNTAMIENTO DE LA
VILLA DE LA OROTAVA
OFICINA TÉCNICA MUNICIPAL

DESGENIA. Para hacer constar que el presente documento relativo a la "MODIFICACIÓN MENOR DEL PLAN GENERAL DE ORDENACIÓN DE LA OROTAVA EN LOS ÁMBITOS DE LA BORUGA Y SAN BARTOLOMÉ", aprobado definitivamente mediante su acuerdo adoptado por el Ayuntamiento Pleno, con fecha 18 de diciembre de 2018 y 29 de enero de 2019.

DOCUMENTO FIRMADO ELECTRÓNICAMENTE



PLANO DE
PERFIL
LONGITUDINAL
Calle M1 y Calle M2

FECHA	ESCALA	Nº PLANO
FEBRERO 2018	1 / 1000	OP.6.7